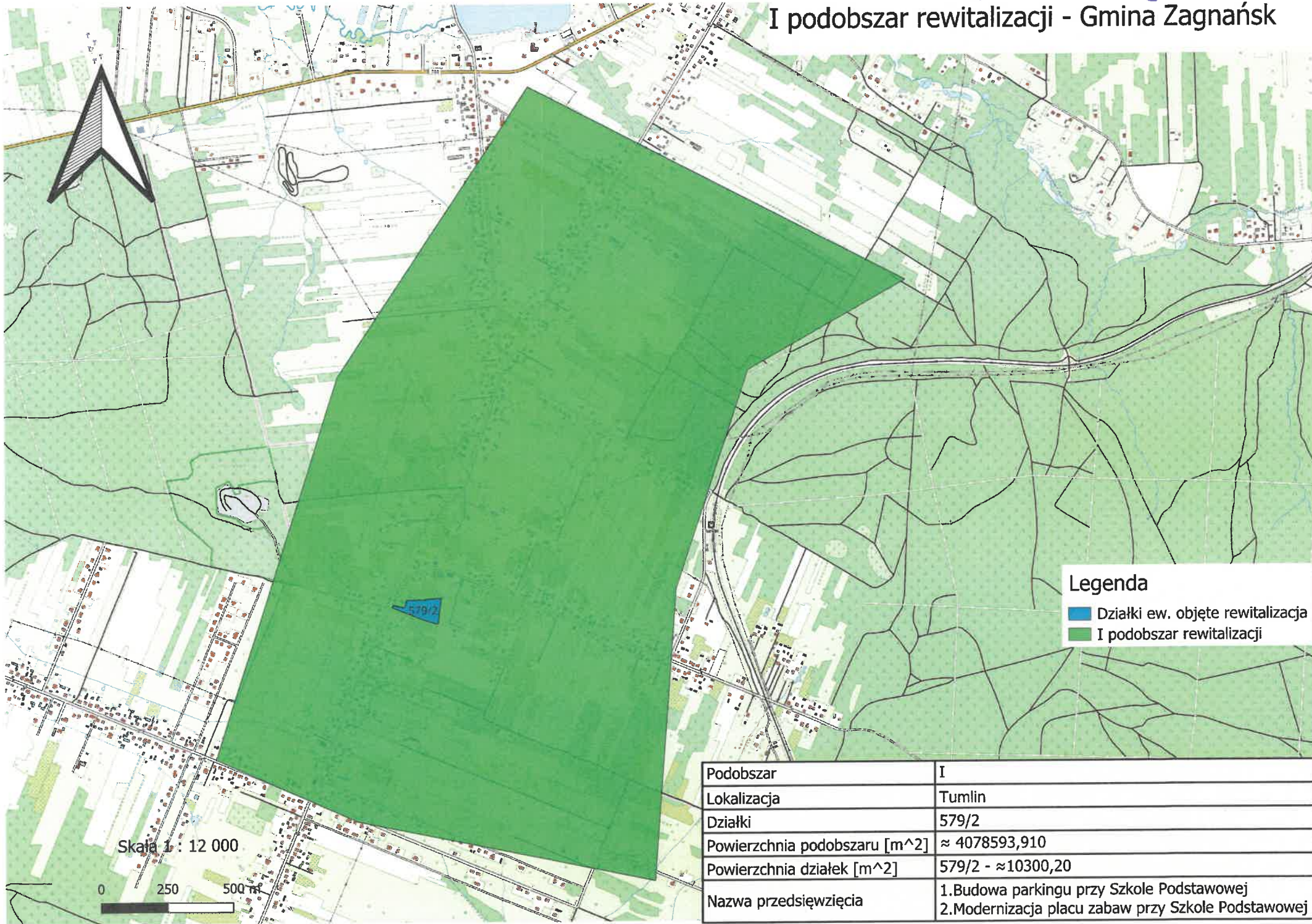


I podobszar rewitalizacji - Gmina Zagnańsk



Legenda

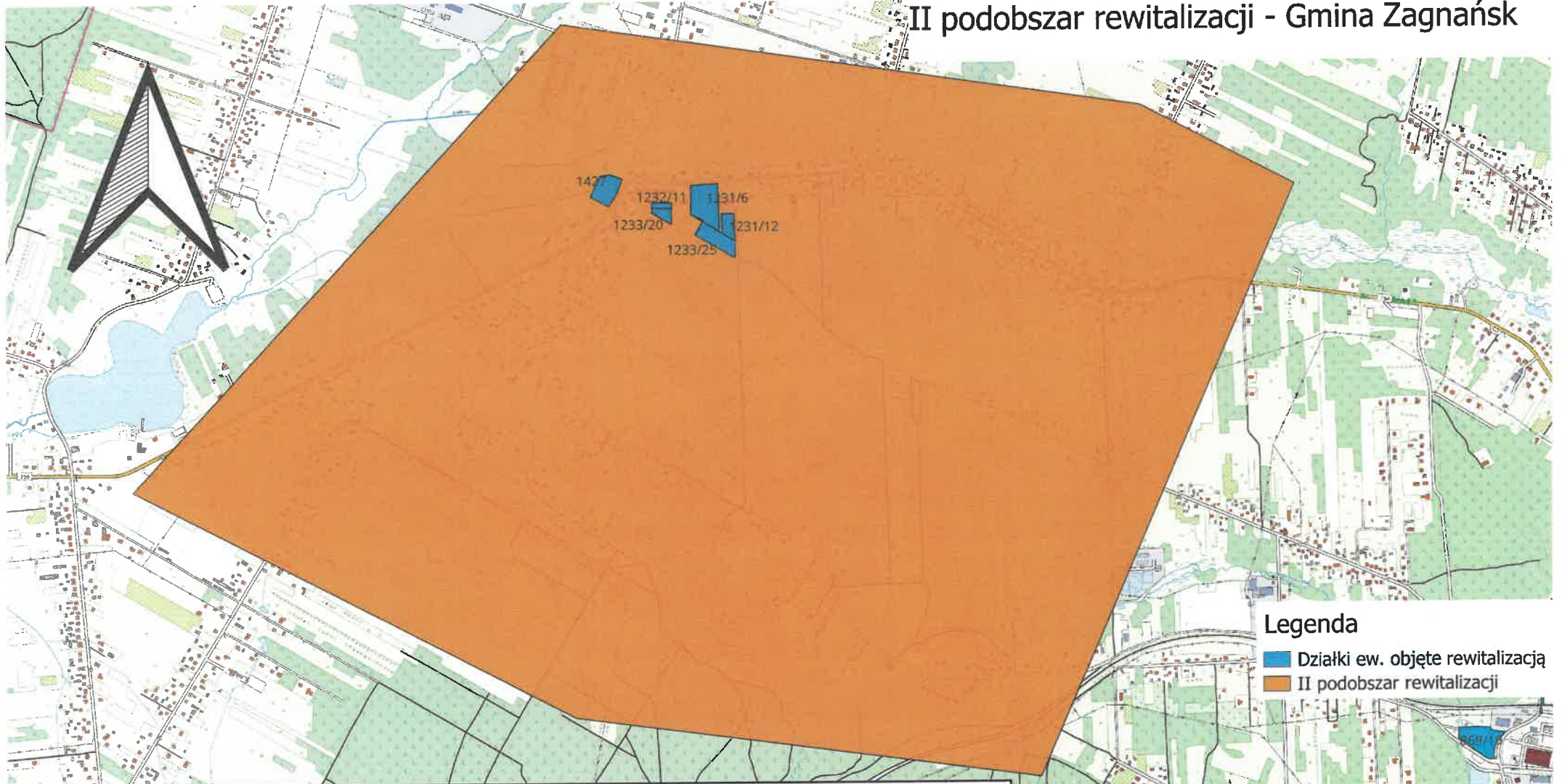
- Działki ew. objęte rewitalizacją
- I podobszar rewitalizacji

Podobszar	I
Lokalizacja	Tumlin
Działki	579/2
Powierzchnia podobszaru [m ²]	≈ 4078593,910
Powierzchnia działek [m ²]	579/2 - ≈10300,20
Nazwa przedsięwzięcia	1. Budowa parkingu przy Szkole Podstawowej 2. Modernizacja placu zabaw przy Szkole Podstawowej

Skala 1 : 12 000



II podobszar rewitalizacji - Gmina Zagnańsk



Legenda

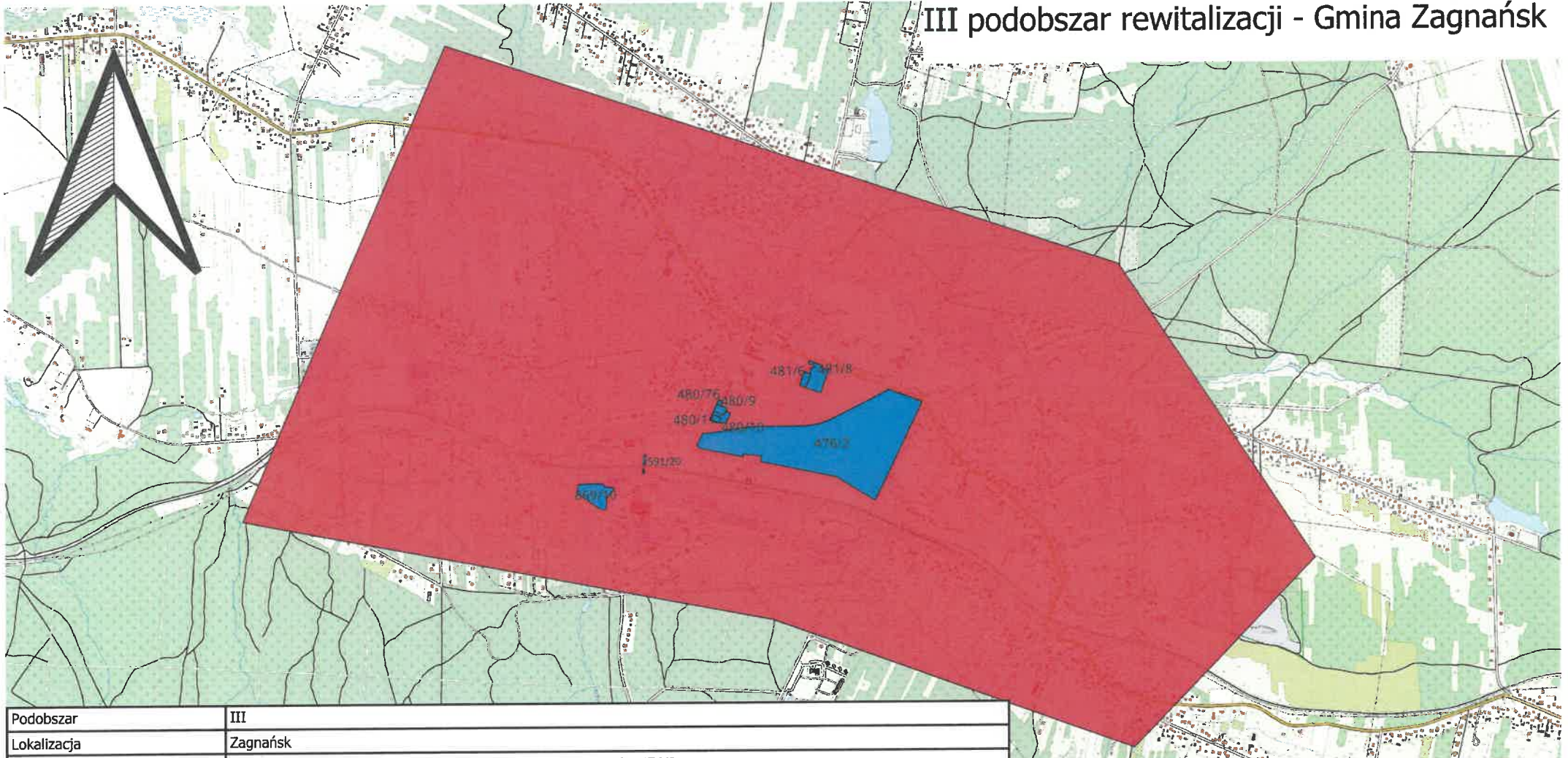
- Działki ew. objęte rewitalizacją
- II podobszar rewitalizacji

Podobszar	II
Lokalizacja	Samsonów
Działki	1231/12, 1427, 1233/20, 1232/11, 1231/6, 1231/7, 1233/25
Powierzchnia podobszaru [m ²]	≈ 5882287,023
Powierzchnia działek [m ²]	1231/12 - ≈ 2995,39 1427 - ≈ 6584,95 1233/20 - ≈ 2039,36 1232/11 - ≈ 1161,22 1231/6 - ≈ 10940,86 1231/7 - ≈ 97,59 1233/25 - ≈ 6535,71
Nazwa przedsięwzięcia	1. Termomodernizacja budynku przedszkola w Samsonowie (dz.ew. 1231/12) 2. Zagospodarowanie terenu przy Ruinach Huty "Józef" w Samsonowie (dz.ew. 1427) 3. Utworzenie bazy gospodarczej w msc. Samsonów na potrzeby Urzędu Gminy w Zagnańsku (dz.ew. 1233/20, 1232/11) 4. Modernizacja boiska sportowego przy Szkole Podstawowej w msc. Samsonów (dz.ew. 1231/6, 1231/7, 1233/25)

Skala 1 : 12 000

0 250 500 m





Podobszar	III
Lokalizacja	Zagnańsk
Działki	869/10, 591/20, 480/76, 480/9, 480/10, 480/11, 481/8, 481/6, 476/2
Powierzchnia podobszaru [m ²]	≈ 6822072,732
Powierzchnia działek [m ²]	869/10 - ≈9251,78 591/20 - część działki ≈180 480/76 - ≈357,52 480/9 - ≈1399,72 480/10 - ≈1924,42 480/11 - ≈766,46 481/8 - ≈6552,24 481/6 - ≈1596,03 476/2 - ≈170277,98
Nazwa przedsięwzięcia	1. Zagospodarowanie terenu przy skateparku w msc. Zagnańsk poprzez budowę infrastruktury rekreacyjnej (budowa altany, wymiana nawierzchni, wymiana ogrodzenia, montaż tyrolki oraz utwardzenie terenu) – (dz.ew. 869/10) 2. Budowa ścieżki rowerowej przebiegającej przez teren PKP w msc. Zagnańsk – (dz.ew. 591/20) 3. Zagospodarowanie terenu przy Samorządowym Zakładzie Opieki Zdrowotnej w Zagnańsku poprzez budowę parkingu wraz z oświetleniem oraz małą infrastrukturą – (dz.ew. 480/76, 480/9, 480/10, 480/11) 4. Przebudowa placu zabaw przy Szkole Podstawowej w msc. Zagnańsk – (dz.ew. 481/8, 481/6) 5. Budowa boiska leśnego w msc. Zagnańsk wraz z zagospodarowaniem terenu – (dz.ew. 476/2)

Legenda

- Działki ew. objęte rewitalizacją
- III podobszar rewitalizacji

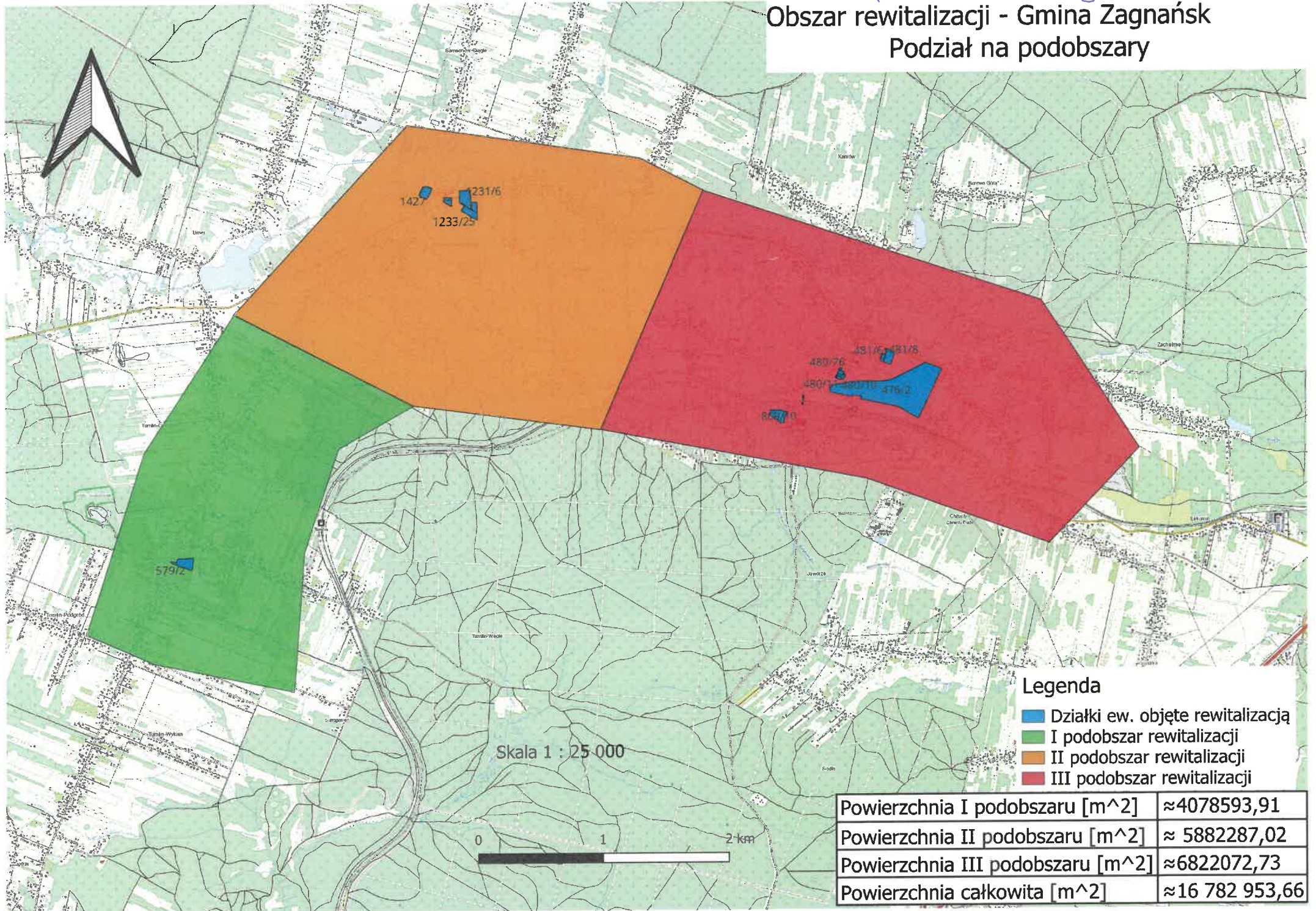
Skala 1 : 15 000



Załącznik Nr 2 do Uchwały Nr...

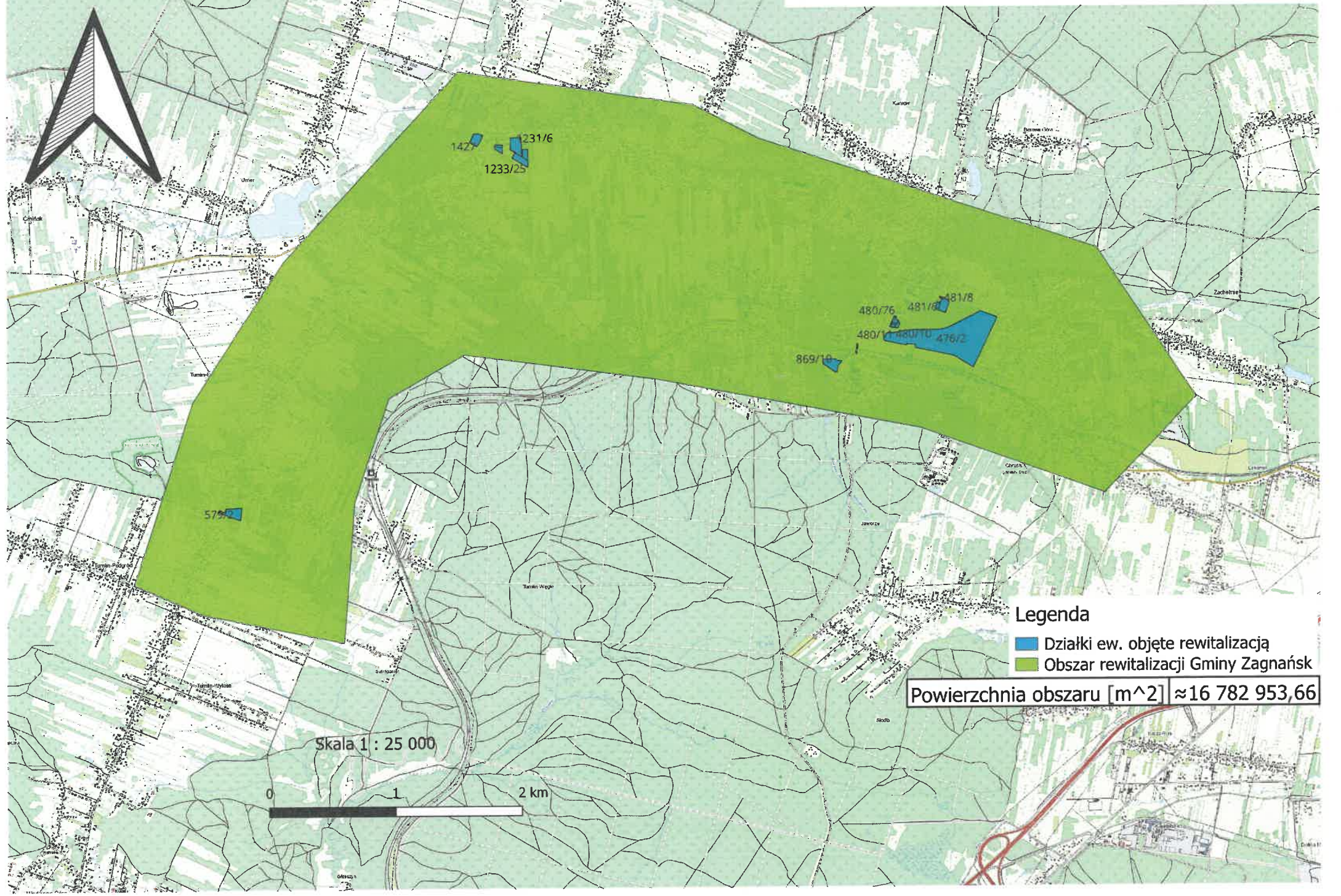
Obszar rewitalizacji - Gmina Zagnańsk

Podział na podobszary



2019 r. 10.10.2019 r.

Obszar rewitalizacji - Gmina Zagnańsk



Legenda

- Działki ew. objęte rewitalizacją
- Obszar rewitalizacji Gminy Zagnańsk

Powierzchnia obszaru [m²] ≈ 16 782 953,66