

Akceptuję: 

- PROJEKT-

**Uchwała Nr /IX/2025
RADY GMINY ZAGNAŃSK
z dnia 2025 r.**

**w sprawie zaliczenia do kategorii drogi gminnej i ustalenia przebiegu drogi –
„Jaworze, ul. Bukowa” położonej na terenie Gminy Zagnańsk.**

Na podstawie art. 18 ust. 2 pkt 15 ustawy z dnia 8 marca 1990 r. o samorządzie gminnym (t.j. Dz.U. z 2024 r. poz. 1465 ze zm.) w zawiązku z art. 7 ust. 1 i ust. 2 ustawy z dnia 21 marca 1985 r. o drogach publicznych (t.j. Dz.U. z 2024 r. poz. 320 ze zm.), po zasięgnięciu opinii Zarządu Powiatu, Rada Gminy Zagnańsk uchwała co następuje:


§ 1. Zalicza się drogę „Jaworze, ul. Bukowa” położoną na terenie Gminy Zagnańsk do kategorii dróg gminnych.

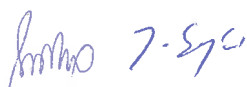
§ 2. Ustala się przebieg drogi gminnej „Jaworze, ul. Bukowa” na terenie Gminy Zagnańsk. Przedmiotowa droga zlokalizowana jest w miejscowości Jaworze. Położona jest na następujących działkach:
- obręb geodezyjny 0007 - Jaworze: 283/12, 371/11, 141/5.

§ 3. Lokalizacja i przebieg drogi wymienionej w § 1 oznaczona jest na mapie stanowiącej załącznik graficzny do niniejszej uchwały.

§ 4. Wykonanie uchwały powierza się Wójtowi Gminy Zagnańsk.

§ 5. Uchwała wchodzi w życie po upływie 14 dni od dnia ogłoszenia w Dzienniku Urzędowym Województwa Świętokrzyskiego.


RADCA PRAWNY
Tomasz Bęćka
KL-1235

 7-570

UZASADNIENIE

Do uchwały Nr /IX/2025 Rady Gminy Zagnańsk z dnia 2025 r. w sprawie zaliczenia do kategorii drogi gminnej i ustalenia przebiegu drogi – „Jaworze, ul. Bukowa” położonej na terenie Gminy Zagnańsk

Drogi gminne stanowią uzupełnienie istniejących w danej gminie sieci dróg powiatowych, wojewódzkich i krajowych. Do dróg gminnych zalicza się drogi o znaczeniu lokalnym, służące miejscowym potrzebom, nie zaliczone do w/w kategorii dróg.

Droga „Jaworze, ul. Bukowa” zlokalizowana jest w miejscowości Jaworze. Położona jest na działkach nr ew. gruntu 283/12, 371/11, 141/5 obręb geodezyjny Jaworze, których Gmina Zagnańsk jest właścicielem.

Początek drogi, w km 0+000, rozpoczyna się w osi drogi powiatowej Nr 1290T relacji Jaworze - Gruszka, mierzone od osi drogi. Koniec drogi w km 0+223,60 przypada na działkę nr ewid. gruntu 283/12 obręb geodezyjny Jaworze.

W dniu 9 grudnia 2024 r., na podstawie art. 7 ust. 2 ustawy z dnia 21 marca 1985 r. o drogach publicznych (t.j. Dz.U. z 2024 r. poz. 320 ze zm.), pismem znak: G.7210.5.2024.GKS, zwrócono się do Zarządu Powiatu w Kielcach o wyrażenie opinii w sprawie zaliczenia przedmiotowej drogi do kategorii dróg gminnych. Uzyskano pozytywną opinię Zarządu Powiatu, w sprawie zaliczenia do kategorii dróg gminnych drogi „Jaworze, ul. Bukowa” - Uchwała Nr 54/228/2024 z dnia 18 grudnia 2024 r.

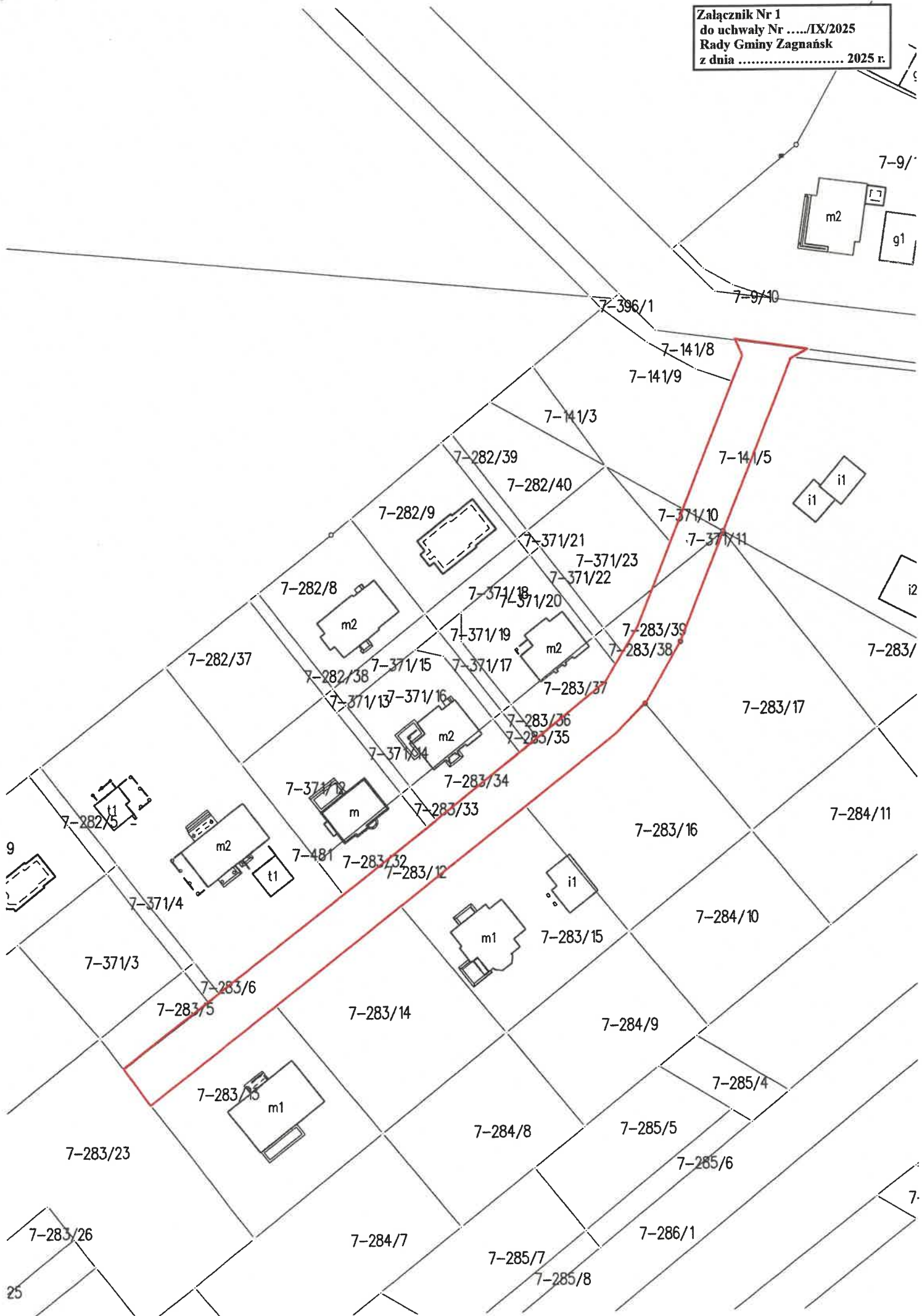
Zgodnie z art. 7 ust. 2 i 3 ustawy z dnia 21 marca 1985 r. o drogach publicznych (t.j. Dz.U. z 2024 r. poz. 320 ze zm.) nadanie kategorii drogi publicznej i ustalenie przebiegu istniejących dróg gminnych następuje w drodze uchwały Rady Gminy.

Zgodnie z art. 18 ust. 2 pkt. 15 ustawy z dnia 8 marca 1990 r. o samorządzie gminnym (t.j. Dz.U. z 2024 r. poz. 1465 ze zm.) do wyłącznej właściwości gminy należy stanowienie w sprawach zastrzeżonych ustawami do kompetencji Rady Gminy.

Podjęcie uchwały umożliwi Wójtowi jako zarządcy drogi bardziej efektywne i sprawne zarządzanie tą drogą w zakresie lokalizacji zjazdów i ogrodzeń oraz organizacją ruchu.

Uchwała będzie podstawą do wystąpienia o nadanie numeru przedmiotowej drodze.

Amu 7.12.2024



Załącznik Nr 2
do uchwały Nr/IX/2025
Rady Gminy Zagnańsk
z dnia 2025 r.

Opis drogi:

Przedmiotowa droga zlokalizowana jest w miejscowości Jaworze. Położona jest na działkach nr ew. gruntu 283/12, 371/11, 141/5 obręb geodezyjny Jaworze, których Gmina Zagnańsk jest właścicielem.

Początek drogi, w km 0+000 rozpoczyna się w osi drogi powiatowej Nr 1290T Jaworze - Gruszka. Koniec drogi w km 0+223,60 przypada na działkę nr ew. gruntu 283/12.

Po obu stronach drogi położone są tereny budowlane.

Droga posiada nawierzchnię utwardzoną materiałem kamiennym (kruszywem).

Trwają obecnie prace związane z budową przedmiotowej drogi. W ramach inwestycji zostanie wykonana nawierzchnia bitumiczna, chodnik prawostronny na całej długości drogi, zjazdy na posesje oraz powierzchniowe odwodnienie drogi ściekiem przykrawężnikowym.

Parametry budowanej drogi:

- klasa drogi : D;
- kategoria ruchu: KR1;
- prędkość projektowa: 30km/h;
- szerokość jezdni: 5,0 m;
- chodnik prawostronny: 1,80 m;
- pobocze utwardzone kruszywem kamiennym: 0,75 m;