

UCHWAŁA Nr 97 / IX / 2024

RADY GMINY ZAGNAŃSK

z dnia 4 grudnia 2024 roku

w sprawie wskazania wstępnego miejsca lokalizacji nowych przystanków komunikacyjnych przy drogach na terenie Gminy Zagnańsk.

Na podstawie art. 18 ust. 2 pkt 15 ustawy z dnia 8 marca 1990 r. o samorządzie gminnym (t.j. Dz. U. z 2024 r. poz. 609 z późn. zm.) i art. 20 f pkt. 1 ustawy z dnia 21 marca 1985 r. o drogach publicznych (t.j. Dz. U. z 2024 r. poz. 320) Rada Gminy Zagnańsk uchwała, co następuje:

§ 1.

1. Dla zaspokojenia potrzeb mieszkańców Gminy Zagnańsk wskazuje się wstępne miejsce lokalizacji nowych przystanków komunikacyjnych na żądanie przy drogach publicznych i wewnętrznych na terenie Gminy Zagnańsk:
2. Wskazuje się wstępną lokalizację nowych przystanków komunikacyjnych przy drodze powiatowej 1294T w msc Samsonów - Piechotne:
 - 2.1. przystanek na wysokości działki nr ew. gruntu 815 (na przeciwko Kościoła). Lokalizację wskazano na mapie stanowiącej załącznik nr 1 do niniejszej uchwały.
 - 2.2. przystanek na wysokości posesji nr 45, działka nr ew. gruntu 787. Lokalizację wskazano na mapie stanowiącej załącznik nr 2 do niniejszej uchwały.
3. Wskazuje się wstępną lokalizację nowych przystanków komunikacyjnych przy drodze powiatowej 1287T w msc Tumlin - Zacisze:
 - 3.1. przystanek na wysokości działki nr ew. gruntu 803/2 po przeciwnej stronie placu zabaw). Lokalizację wskazano na mapie stanowiącej załącznik nr 3 do niniejszej uchwały.
 - 3.2. przystanek na wysokości działki nr ew. gruntu 655/2 (po przeciwnej stronie stacji PKP). Lokalizację wskazano na mapie stanowiącej załącznik nr 4 do niniejszej uchwały.
4. Wskazuje się wstępną lokalizację nowych przystanków komunikacyjnych przy drodze powiatowej 1286T Tumlin - Węgle przez wieś:
 - 4.1. przystanek na wysokości posesji nr 45, działka nr ew. gruntu 654/7. Lokalizację wskazano na mapie stanowiącej załącznik nr 5 do niniejszej uchwały.
 - 4.2. przystanek na wysokości działki nr ew. gruntu 559/2 (obok posesji nr 8A). Lokalizację wskazano na mapie stanowiącej załącznik nr 6 do niniejszej uchwały.

5. Wskazuje się wstępną lokalizację nowych przystanków komunikacyjnych przy drodze gminnej nr 400017T Kaniów ul Dębowa, przystanek na wysokości działki nr ew. gruntu 1453 (po przeciwnej stronie wjazdu do sceny przy zalewie). Lokalizację wskazano na mapie stanowiącej załącznik nr 7 do niniejszej uchwały.

§ 2.

Uchwała podlega przekazaniu Zarządcy drogi powiatowej - Powiatowemu Zarządcy Dróg w Kielcach celem uwzględnienia przy określeniu lokalizacji przystanków.

§ 3.

Wykonanie uchwały powierza się Wójtowi Gminy Zagnańsk.

§ 4.

Uchwała wchodzi w życie z dniem podjęcia.

**PRZEWODNICZĄCA
RADY GMINY**
Renata Pisiakowska

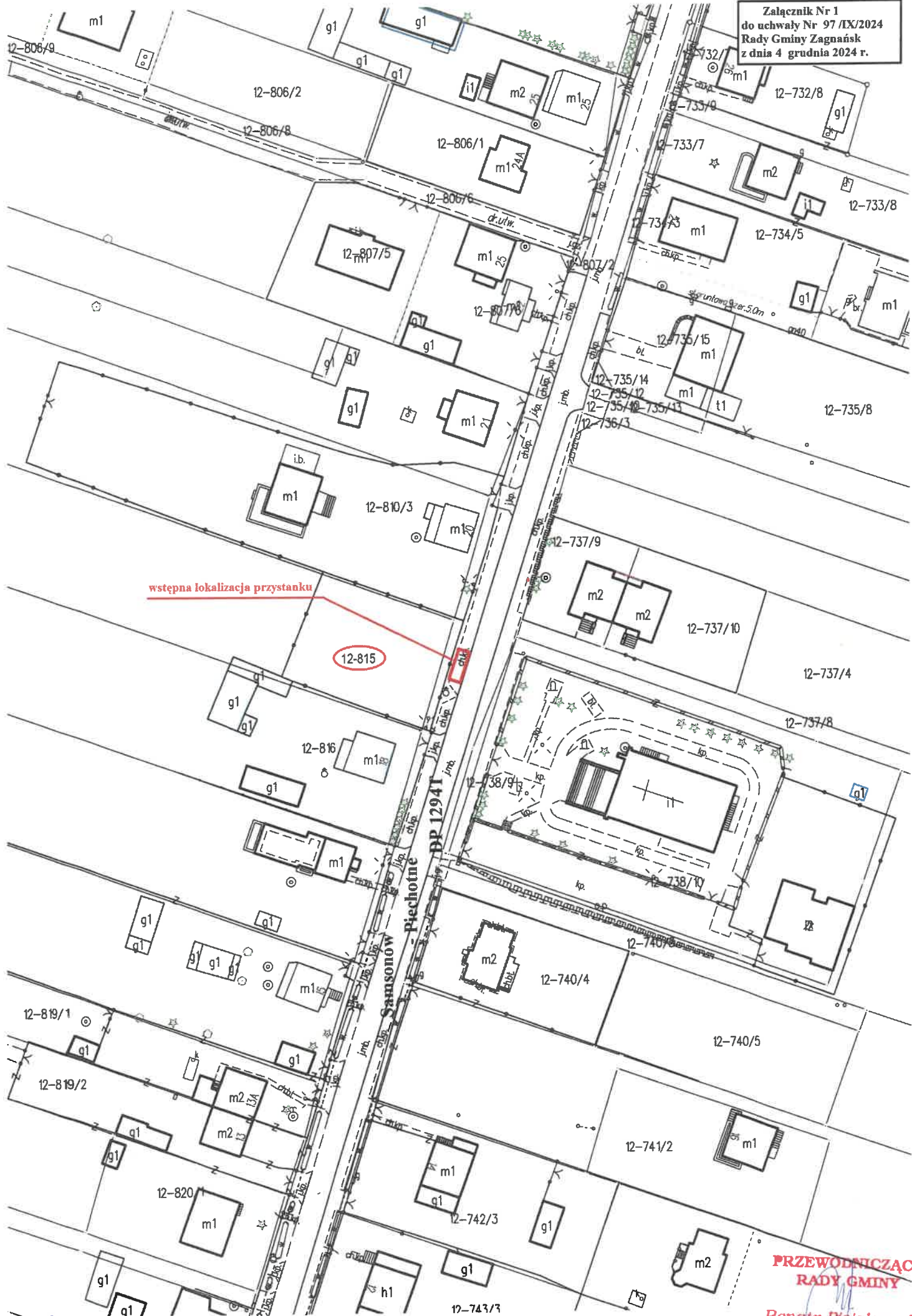
Uzasadnienie

Pragnąc poprawić warunki dojazdu dla mieszkańców gminy Zagnańsk, uwzględniono nowe miejscowości pozbawione komunikacji autobusowej.

Zgodnie z art. 20 f pkt. 1 ustawy z dnia 21 marca 1985 roku o drogach publicznych, Rada Gminy wskazuje wstępne miejsca lokalizacji nowych przystanków komunikacyjnych. O ostatecznej lokalizacji przystanku decyduje zarządca drogi, uwzględniając propozycję wstępnej lokalizacji przystanku.

Zatwierdzona przez Radę Gminy Zagnańsk wstępna lokalizacja nowego przystanku zostanie przekazana do akceptacji zarządcom dróg. Zarządca drogi powołuje komisję, która oceni lokalizację przystanku pod kątem bezpieczeństwa drogowego i zatwierdzi jego ostateczną lokalizację.

Załącznik Nr 1
do uchwały Nr 97/IX/2024
Rady Gminy Zagnańsk
z dnia 4 grudnia 2024 r.



wstępna lokalizacja przystanku

12-815

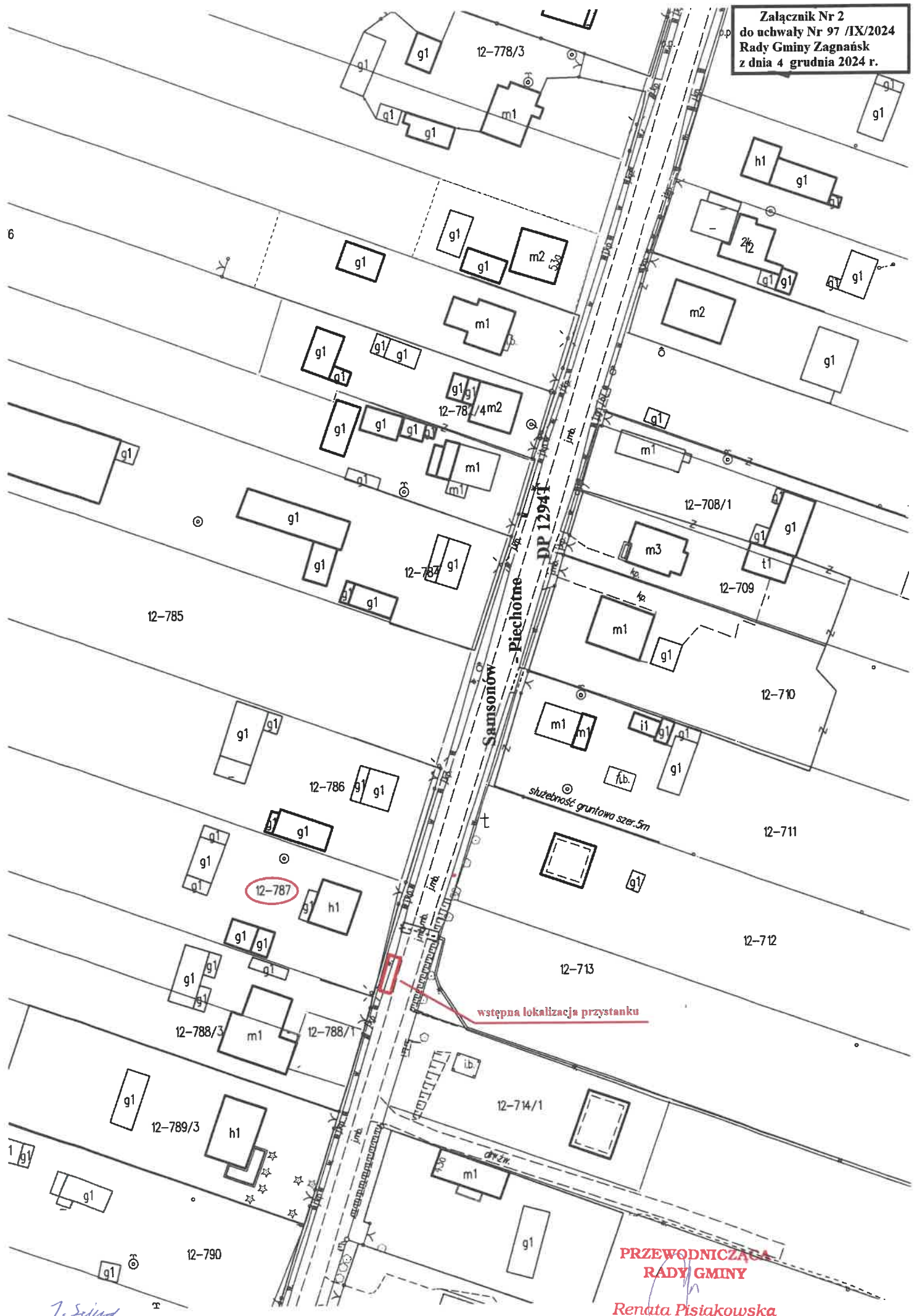
ul. Piechotne DP 1294I
ul. Samsonow

PRZEWODNICZĄCA
RADY GMINY

Renata Piśtakowska

7. Ejsa

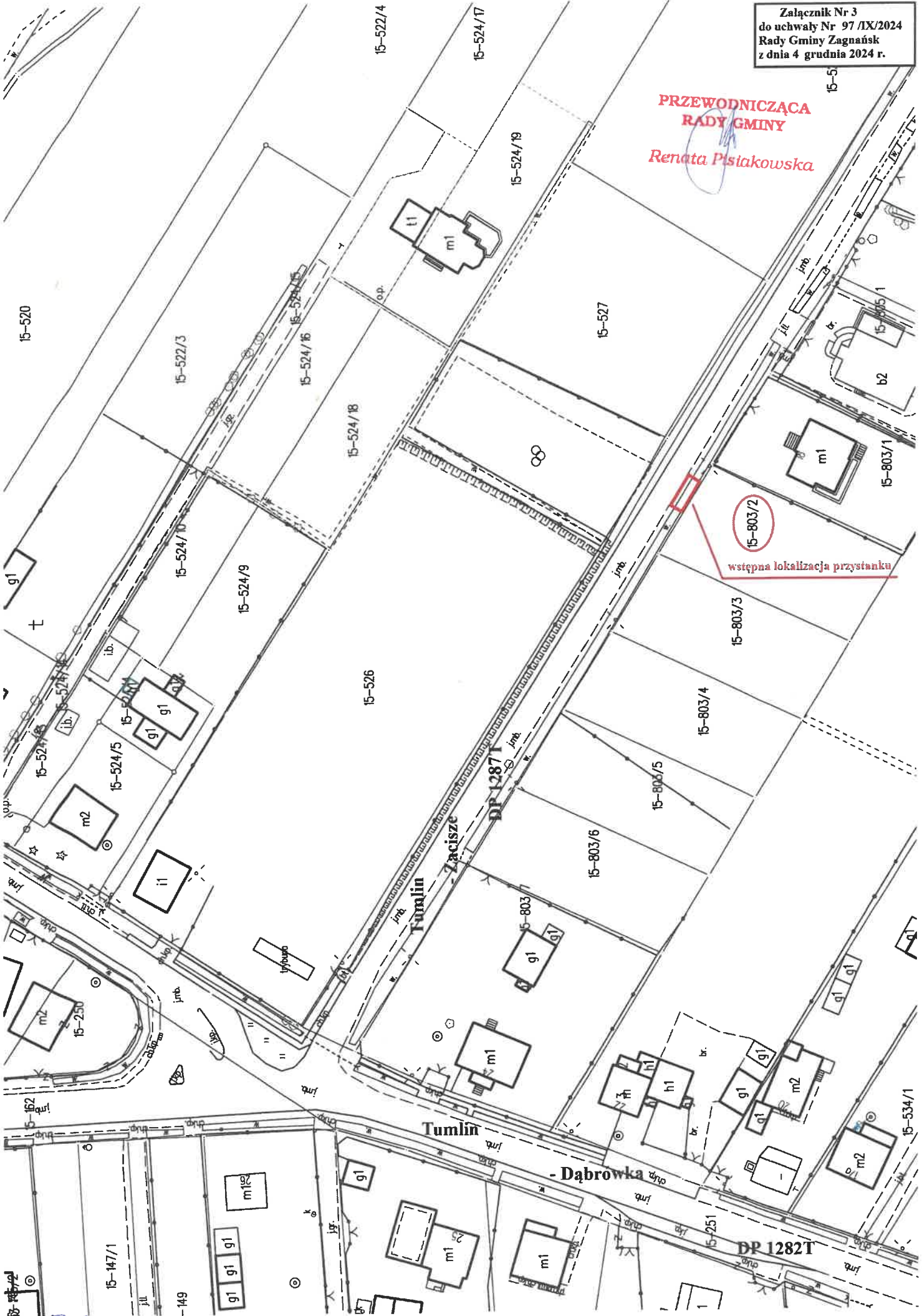
Załącznik Nr 2
do uchwały Nr 97 /IX/2024
Rady Gminy Zagnańsk
z dnia 4 grudnia 2024 r.



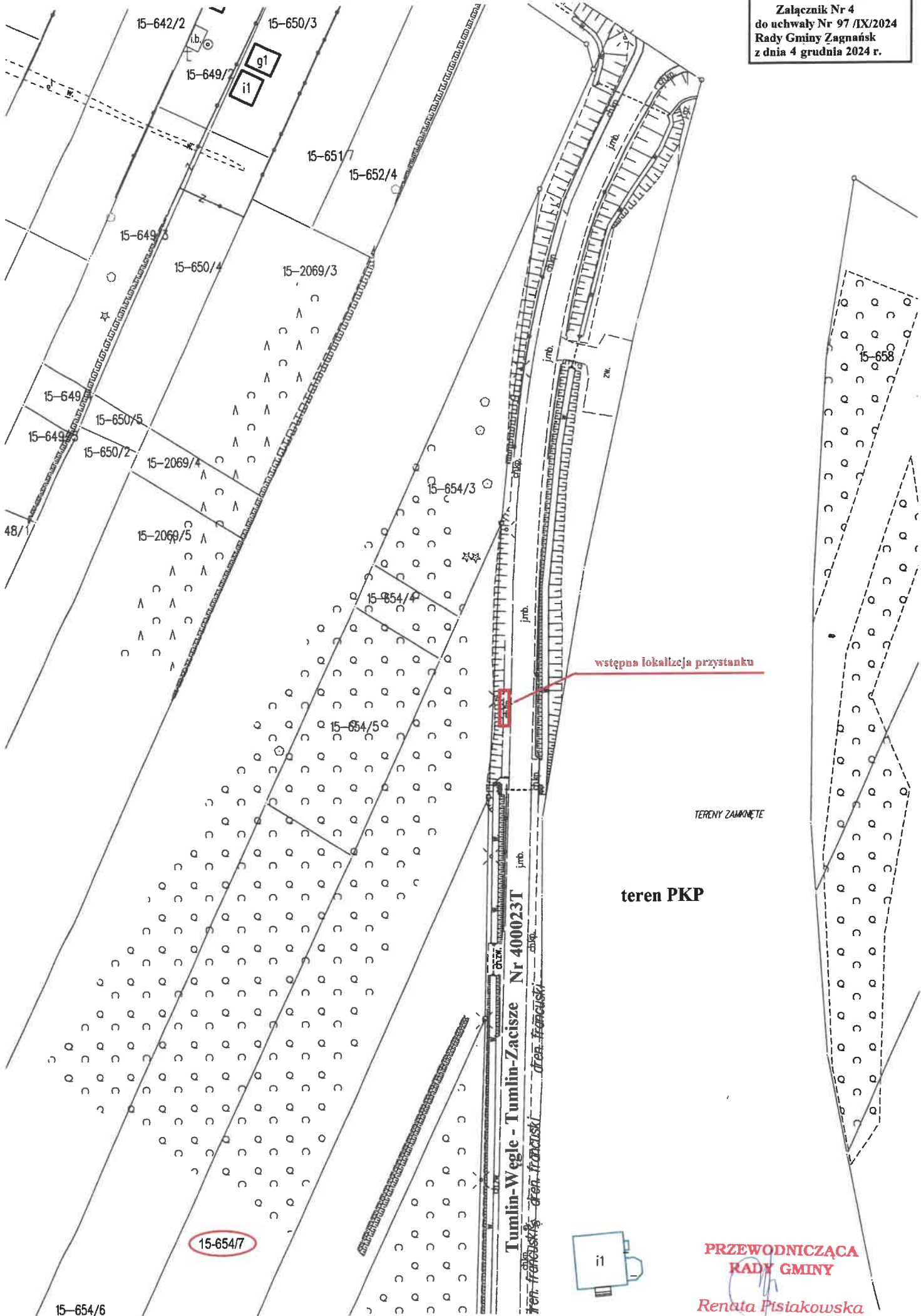
PRZEWODNICZĄCA
RADY GMINY
Renata Pisiakowska

J. Sejda

Załącznik Nr 3
do uchwały Nr 97/IX/2024
Rady Gminy Zagnańsk
z dnia 4 grudnia 2024 r.



7. Egiw



wstępna lokalizacja przystanku

TERENY ZAMKNIĘTE

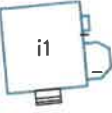
teren PKP

15-654/7

Tumlin-Węgle - Tumlin-Zacisze Nr 400023T

PRZEWODNICZĄCA
RADY GMINY

Renata Piśtakowska



15-654/6
J. Szym

Załącznik Nr 5
do uchwały Nr 97/IX/2024
Rady Gminy Zagnańsk
z dnia 4 grudnia 2024 r.



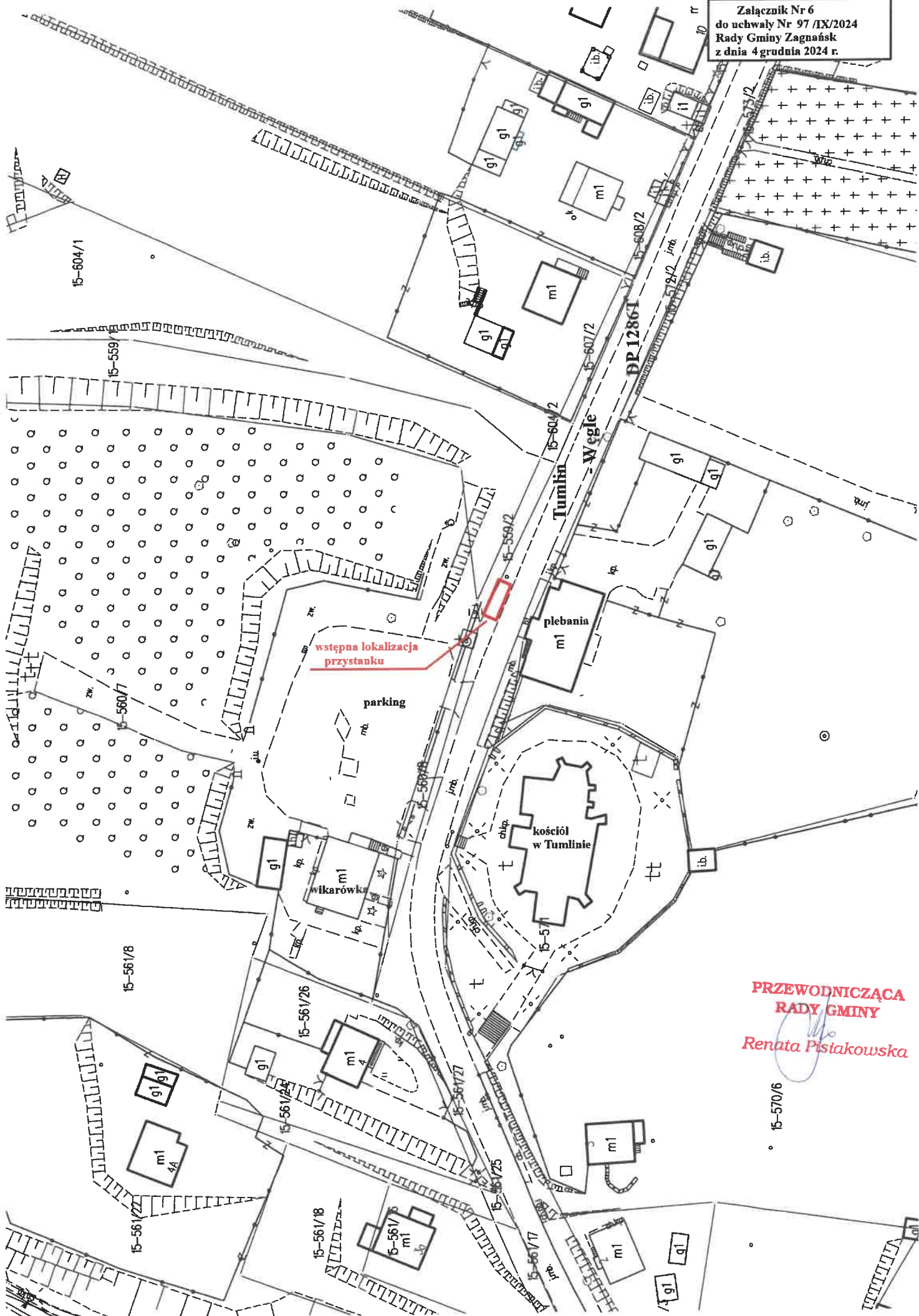
wstępna lokalizacja
przystanku

PRZEWODNICZĄCA
RADY GMINY

Renata Pisiakowska

7. Sygnal

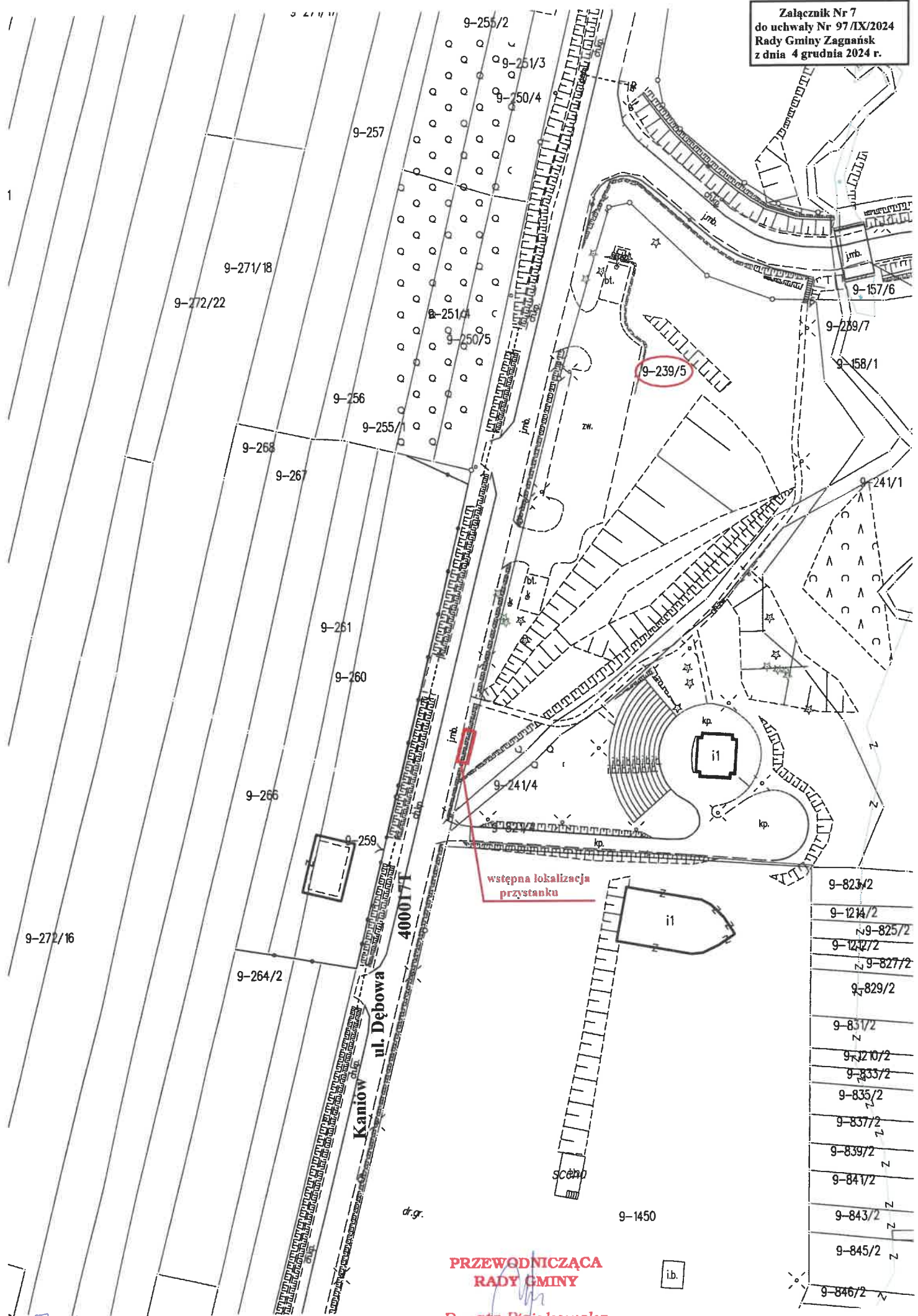
Załącznik Nr 6
do uchwały Nr 97 /IX/2024
Rady Gminy Zagnańsk
z dnia 4 grudnia 2024 r.



**PRZEWODNICZĄCA
RADY GMINY**
Renata Pisiakowska

15-570/6

J. Sędka



wstępna lokalizacja
przystanku

**PRZEWODNICZĄCA
RADY GMINY**
Renata Ptsiakowska

- 9-823/2
- 9-1214/2
- 9-825/2
- 9-1212/2
- 9-827/2
- 9-829/2
- 9-831/2
- 9-1210/2
- 9-833/2
- 9-835/2
- 9-837/2
- 9-839/2
- 9-841/2
- 9-843/2
- 9-845/2
- 9-846/2

7. Sejmund