

Akceptuję: 

- PROJEKT-

**Uchwała Nr / IX /2024
RADY GMINY ZAGNAŃSK
z dnia 2024 r.**

w sprawie ustalenia przebiegu drogi gminnej Nr 400002T „Ściegna przez wieś – Górka Kościelna – do ul osiedlowej Wrzosa - Zachełmie” położonej na terenie Gminy Zagnańsk.

Na podstawie art. 18 ust. 2 pkt 15 ustawy z dnia 8 marca 1990 r. o samorządzie gminnym (Dz.U. z 2024 r. poz. 608) w zawiązku z art. 7 ust. 3 ustawy z dnia 21 marca 1985 r. o drogach publicznych (Dz.U. z 2024 r. poz. 320), Rada Gminy uchwała co następuje:

§ 1. Ustala się przebieg drogi gminnej Nr 400002T „Ściegna przez wieś – Górka Kościelna – do ul. Osiedlowej Wrzosa - Zachełmie” na terenie Gminy Zagnańsk.

Droga zlokalizowana jest w miejscowościach Ściegna, Zagnańsk i Zachełmie. Przedmiotowa droga składa się z czterech odcinków drogowych położonych na działkach:


1. odcinek Ściegna przez wieś: obręb geodezyjny 0004 Gruszka, działka: 182/2;
2. odcinek ul. Jana Pawła II i ul. Spokojna:
 - 2.1. obręb geodezyjny 0017 Zagnańsk, działki: 785/2, 787, 786/2, 776/2, 773/2, 774/2, 775, 913/2, 377, 374/50, 374/40, 374/48, 374/46, 374/44, 374/42, 364/16, 364/14;
 - 2.2. obręb geodezyjny 0011 Zachełmie, działki: 681/2, 683/2, 685/2, 686/2, 677/2, 667/3, 666/2, 667/2, 550/2, 549/1, 548/1, 547/2, 321/1, 547/1, 545/1, 544/1, 665/1, 360/1, 359, 358/1, 321/4, 322/13, 321/3, 322/10, 322/15, 322/17, 321/2, 322/19, 323/13, 323/8;
3. odcinek ul. Chełmowa: obręb geodezyjny 0011 Zachełmie, działki: 400/11, 400/2, 398/1, 398/2, 363/1, 364/1, 369/1, 370/1, 372/7, 373/3, 373/5, 377/5, 378/1, 381/1, 382/1, 383/1, 384/3, 385/1, 386/1, 387/1, 388/1, 389/1, 390/3, 391/1, 392/3, 393/1, 394/1, 395/1, 1373/1, 401/3, 403/1, 406/1, 407/1, 408/1, 409/1, 410/1, 411/1, 412/1, 413/1, 414/1;
4. odcinek ul. Pogodna: obręb geodezyjny 0011 Zachełmie, działki: 358/2, 388/3, 390/5.

§ 2. Lokalizacja i przebieg drogi wymienionej w § 1 oznaczona jest na mapach stanowiących załączniki graficzne od nr 1 do nr 4 do niniejszej uchwały.

§ 3. Uchyla się uchwałę Nr 86/IX/2024 Rady Gminy Zagnańsk z dnia 4 listopada 2024 r.

§ 4. Wykonanie uchwały powierza się Wójtowi Gminy Zagnańsk.

§ 5. Uchwała wchodzi w życie po upływie 14 dni od dnia ogłoszenia w Dzienniku Urzędowym Województwa Świętokrzyskiego.


RADA PIAWICY
Tomasz Bokwa
AL-1235

Przygotował: J. Sejud



UZASADNIENIE

Do uchwały Nr / IX /2024 Rady Gminy Zagnańsk z dnia 2024 r. w sprawie **ustalenia przebiegu drogi gminnej Nr 400002T „Ściegna przez wieś – Górka Kościelna – do ul osiedlowej Wrzosa - Zachełmie” położonej na terenie Gminy Zagnańsk.**

Drogi gminne stanowią uzupełnienie istniejących w danej gminie sieci dróg powiatowych, wojewódzkich i krajowych. Do dróg gminnych zalicza się drogi o znaczeniu lokalnym, służące miejscowym potrzebom, nie zaliczone do w/w kategorii dróg.

Droga „Ściegna przez wieś – Górka Kościelna – do ul osiedlowej Wrzosa - Zachełmie” zlokalizowana jest w miejscowościach Ściegna, Zagnańsk i Zachełmie. Składa się z czterech odcinków drogowych położonych w obrębach geodezyjnych Gruszka, Zachełmie, Zagnańsk położonych na działkach:

1. odcinek Ściegna przez wieś: obręb geodezyjny 0004 Gruszka, działka: 182/2;
2. odcinek ul. Jana Pawła II i ul. Spokojna:
 - 2.1. obręb geodezyjny 0017 Zagnańsk, działki: 785/2, 787, 786/2, 776/2, 773/2, 774/2, 775, 913/2, 377, 374/50, 374/40, 374/48, 374/46, 374/44, 374/42, 364/16, 364/14;
 - 2.2. obręb geodezyjny 0011 Zachełmie, działki: 681/2, 683/2, 685/2, 686/2, 677/2, 667/3, 666/2, 667/2, 550/2, 549/1, 548/1, 547/2, 321/1, 547/1, 545/1, 544/1, 665/1, 360/1, 359, 358/1, 321/4, 322/13, 321/3, 322/10, 322/15, 322/17, 321/2, 322/19, 323/13, 323/8;
3. odcinek ul. Chełmowa: obręb geodezyjny 0011 Zachełmie, działki: 400/11, 400/2, 398/1, 398/2, 363/1, 364/1, 369/1, 370/1, 372/7, 373/3, 373/5, 377/5, 378/1, 381/1, 382/1, 383/1, 384/3, 385/1, 386/1, 387/1, 388/1, 389/1, 390/3, 391/1, 392/3, 393/1, 394/1, 395/1, 1373/1, 401/3, 403/1, 406/1, 407/1, 408/1, 409/1, 410/1, 411/1, 412/1, 413/1, 414/1;
4. odcinek ul. Pogodna: obręb geodezyjny 0011 Zachełmie, działki: 358/2, 388/3, 390/5.

Gmina Zagnańsk jest właścicielem powyższych działek drogowych, na których przebiega przedmiotowa droga gminna nr 400002T.

Odcinek Ściegna przez wieś położony jest pomiędzy drogą powiatową nr 1291T Kajetanów - Gruszka - Lekomin a drogą wojewódzką nr 750 Ćmińsk – Barcza.

Odcinek, który wyznaczają ulica Jana Pawła II i ulica Spokojna, rozpoczyna się na drodze wojewódzkiej nr 750, przebiega przez teren linii kolejowej nr 8 relacji Warszawa – Kraków i posiada skrzyżowania z ulicą Chełmową i ulicą Pogodną. Koniec tego odcinka jest na skrzyżowaniu z drogą powiatową nr 1299T Zachełmie – Wąsosza.

Odcinek trzeci, ulica Chełmowa, przebiega od skrzyżowania z odcinkiem położonym na ulicy Jana Pawła II i ulicy Spokojnej. Koniec odcinka przypada na skrzyżowanie z drogą powiatową nr 1299T w miejscowości Zachełmie.

Odcinek czwarty, ulica Pogodna, rozpoczyna się na skrzyżowaniu z ulicą Spokojną i kończy ślepo wraz z zabudowaniami.

Droga nr 400002T została zaliczona do kategorii dróg publicznych Uchwałą Nr XIV/138/86 Wojewódzkiej Rady Narodowej w Kielcach z dnia 18 lipca 1986 r. w sprawie zaliczenia do kategorii dróg gminnych na terenie województwa kieleckiego (Dz.U. Woj. Kieleckiego Nr 12).

Zgodnie z art. 7 ust. 3 ustawy z dnia 21 marca 1985 r. o drogach publicznych nadanie ustalenie przebiegu istniejących dróg gminnych następuje w drodze uchwały Rady Gminy.

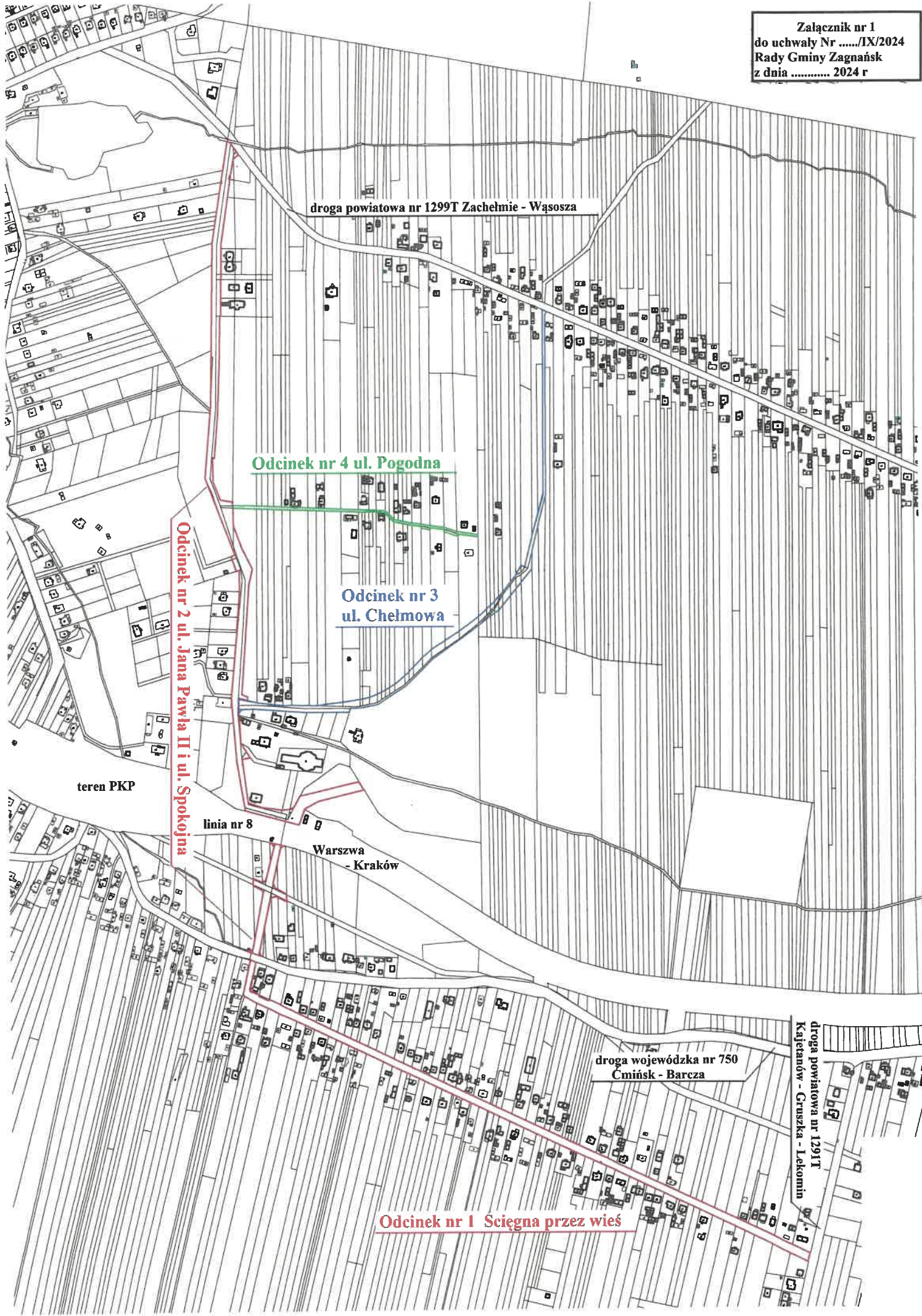
Zgodnie z art. 18 ust. 2 pkt. 15 ustawy z dnia 8 marca 1990 r. o samorządzie gminnym do wyłącznej właściwości gminy należy stanowienie w sprawach zastrzeżonych ustawami do kompetencji Rady Gminy.

Podjęcie uchwały umożliwi Wójtowi jako zarządcy drogi bardziej efektywne i sprawne zarządzanie tą drogą w zakresie lokalizacji zjazdów i ogrodzeń, organizacją ruchu oraz wyrażaniem zgody na lokalizację urządzeń nie związanych z bezpieczeństwem ruchu drogowego w pasie drogowym.

Ze względu na oczywistą omyłkę w § 1 pkt. 2 ppkt. 2 uchwały Rady Gminy Zagnańsk Nr 86/IX/2024 z dnia 4 listopada 2024 r., w którym wpisano działkę nr ew. gruntu 655/1, nie istniejącą w rejestrze gruntów, należy zmienić nr ew. działki na 665/1, która jest własnością Gminy Zagnańsk. Ze względu na omyłkę, należy uchylić poprzednią uchwałę i uchwalić nową z poprawnie wyznaczonym pasem drogowym.

Załączniki:

- 1) Widok ogólny drogi gminnej nr 400002T „Ściągna przez wieś – Górka Kościelna – do ul osiedlowej Wrzosy – Zachełmie”.
- 2) Odcinek nr 1: Ściągna przez wieś – przebieg.
- 3) Odcinek nr 2: ul. Jana Pawła II i ul. Spokojna – przebieg.
- 4) Odcinek nr 3: ul. Chełmowa – przebieg, odcinek nr 4: ul. Pogodna – przebieg.



droga powiatowa nr 1299T Zachełmie - Wąsosza

Odcinek nr 4 ul. Pogodna

Odcinek nr 3
ul. Chelmowa

Odcinek nr 2 ul. Jana Pawła II i ul. Spokojna

teren PKP

linia nr 8

Warszawa
- Kraków

droga wojewódzka nr 750
Cmińsk - Barcza

droga powiatowa nr 1291T
Kafetanów - Gruszcza - Lekomlin

Odcinek nr 1 Ściężna przez wieś

J. Syud

Załącznik nr 2
do uchwały Nr/IX/2024
Rady Gminy Zagajnik
z dnia 2024 r.

tereny PKP

droga wojewódzka nr 750 Ćmińsk - Barcza

Linia Nr 8 Warszawa - Kraków

droga gminna nr 400002T
odcinek nr 1 Ścieżna przez wieś

nr 1291T

droga powiatowa

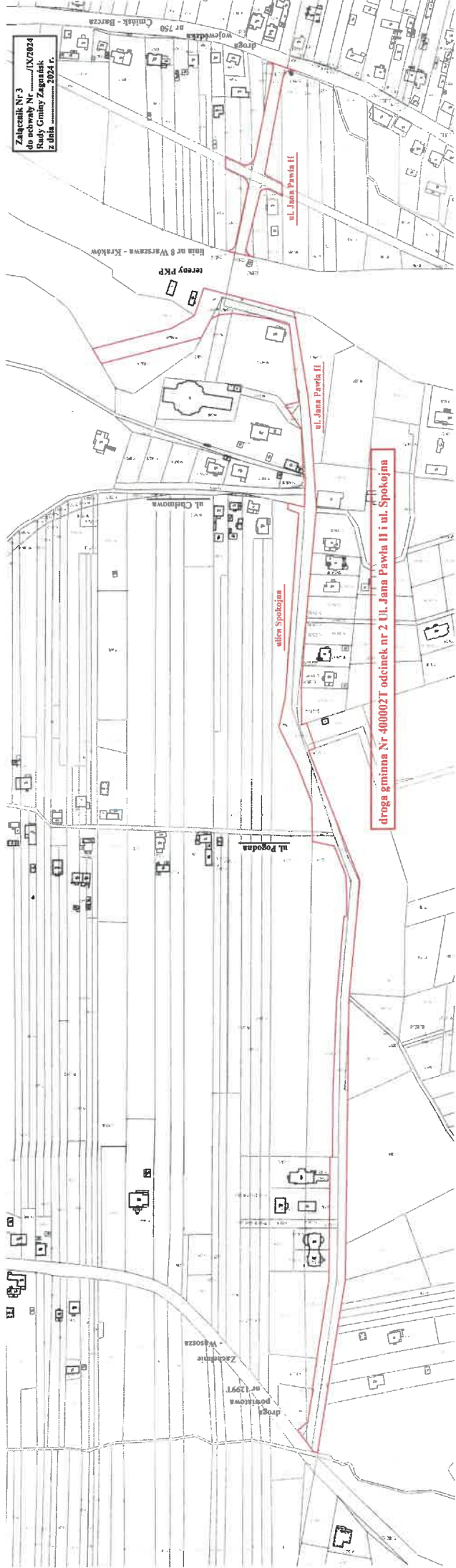
Kajetanów

-Gruszka

-Lekomin

7.5.2024

Załącznik Nr 3
do uchwały Nr/IX/2024
Rady Gminy Zagrodnik
z dnia 2024 r.



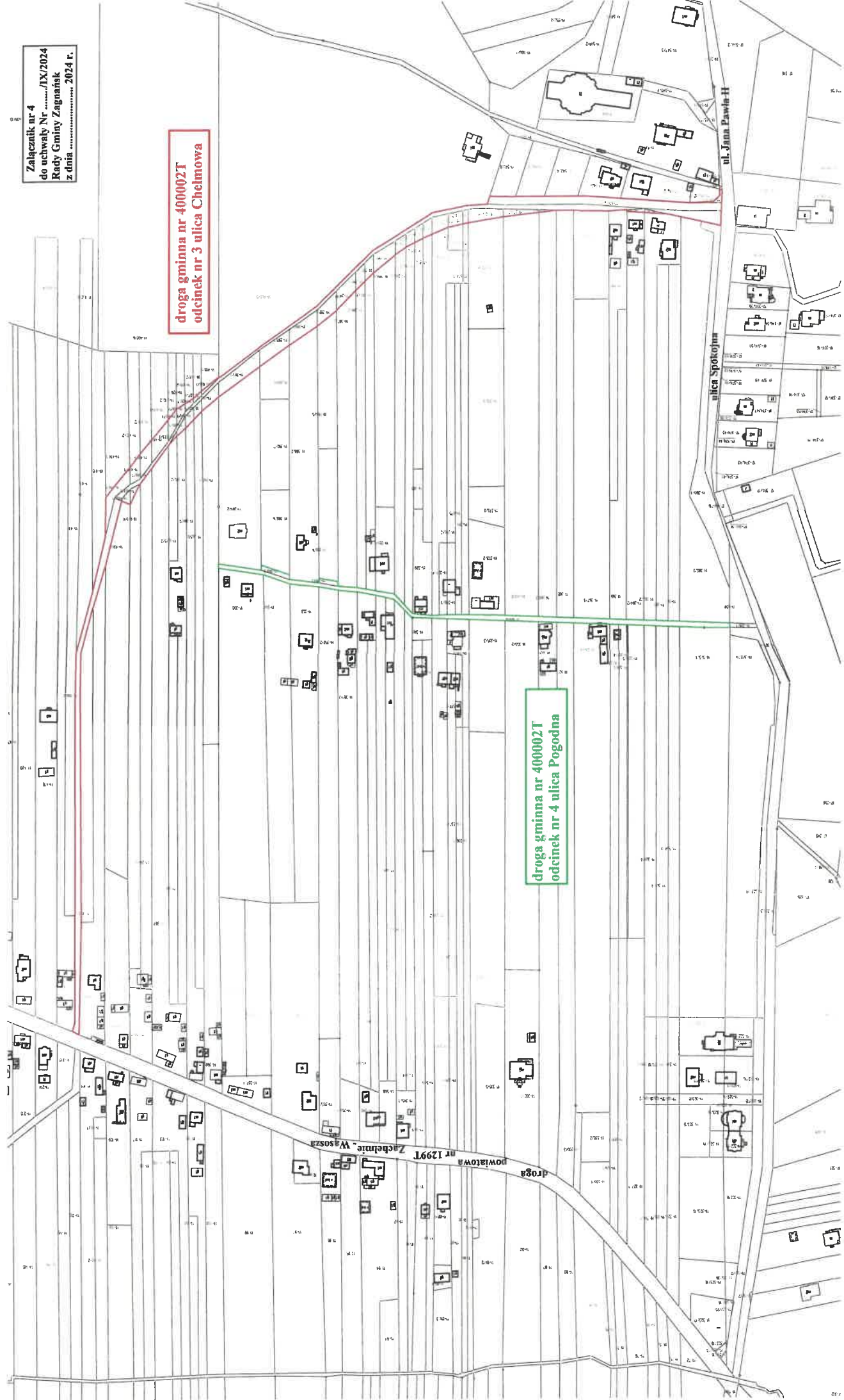
droga gminna Nr 400002T odcinek nr 2 ul. Jana Pawła II i ul. Spokojna

7. Sgim

Załącznik nr 4
do uchwały Nr/IX/2024
Rady Gminy Zaganańsk
z dnia 2024 r.

droga gminna nr 400002T
odcinek nr 3 ulica Chelmowa

droga gminna nr 400002T
odcinek nr 4 ulica Pogodna



7.12.2024