

Al. Cieszyński  
- PROJEKT -  
22.11.2024

**UCHWAŁA Nr ..... / IX / 2024**

**RADY GMINY ZAGNAŃSK**

**z dnia ..... 2024 roku**

**w sprawie wskazania wstępnego miejsca lokalizacji nowych przystanków komunikacyjnych przy drogach na terenie Gminy Zagnańsk.**

Na podstawie art. 18 ust. 2 pkt 15 ustawy z dnia 8 marca 1990 r. o samorządzie gminnym (t.j. Dz. U. z 2024 r. poz. 609 z późn. zm.) i art. 20 f pkt. 1 ustawy z dnia 21 marca 1985 r. o drogach publicznych (t.j. Dz. U. z 2024 r. poz. 320) Rada Gminy Zagnańsk uchwała, co następuje:

**§ 1.**

1. Dla zaspokojenia potrzeb mieszkańców Gminy Zagnańsk wskazuje się wstępne miejsce lokalizacji nowych przystanków komunikacyjnych na żądanie przy drogach publicznych i wewnętrznych na terenie Gminy Zagnańsk:

2. Wskazuje się wstępną lokalizację nowych przystanków komunikacyjnych przy drodze powiatowej 1294T w msc Samsonów - Piechotne:

2.1. przystanek na wysokości działki nr ew. gruntu 815 (na przeciwko Kościoła). Lokalizację wskazano na mapie stanowiącej załącznik nr 1 do niniejszej uchwały.

2.2. przystanek na wysokości posesji nr 45, działka nr ew. gruntu 787. Lokalizację wskazano na mapie stanowiącej załącznik nr 2 do niniejszej uchwały.

3. Wskazuje się wstępną lokalizację nowych przystanków komunikacyjnych przy drodze powiatowej 1287T w msc Tumlin - Zacisze:

3.1. przystanek na wysokości działki nr ew. gruntu 803/3 po przeciwnej stronie placu zabaw). Lokalizację wskazano na mapie stanowiącej załącznik nr 3 do niniejszej uchwały.

3.2. przystanek na wysokości działki nr ew. gruntu 655/2 (po przeciwnej stronie stacji PKP). Lokalizację wskazano na mapie stanowiącej załącznik nr 4 do niniejszej uchwały.

4. Wskazuje się wstępną lokalizację nowych przystanków komunikacyjnych przy drodze powiatowej 1286T Tumlin - Węgle przez wieś:

4.1. przystanek na wysokości posesji nr 45, działka nr ew. gruntu 654/7. Lokalizację wskazano na mapie stanowiącej załącznik nr 5 do niniejszej uchwały.

4.2. przystanek na wysokości działki nr ew. gruntu 559/1 (obok posesji nr 8A). Lokalizację wskazano na mapie stanowiącej załącznik nr 6 do niniejszej uchwały.

5. Wskazuje się wstępną lokalizację nowego przystanku komunikacyjnego przy drodze gminnej nr 400017T Kaniów ul Dębowa: na wysokości działki nr ew. gruntu 239/5 (pomiędzy wjazdem do sceny i dojściem do ścieżki przy zalewie). Lokalizację wskazano na mapie stanowiącej załącznik nr 7 do niniejszej uchwały.

6. Wskazuje się wstępną lokalizację nowych przystanków komunikacyjnych przy drodze powiatowej nr 1296T Kaniów przez wieś:

6.1. przystanek przy posesji nr 23, działka nr ew. gruntu 302. Lokalizację wskazano na mapie stanowiącej załącznik nr 8 do niniejszej uchwały.

6.2. przystanek na granicy posesji nr 13 i nr 15. Granica pomiędzy działką nr ew. gruntu 855/3 i działką nr ew. gruntu 886/2. Lokalizację wskazano na mapie stanowiącej załącznik nr 8 do niniejszej uchwały.

## § 2.

Likwiduje się przystanek na drodze gminnej nr 400017T w km 0+100, naprzeciw posesji nr 1, dz. nr ew. gruntu 867/3. Lokalizację wskazano na mapie stanowiącej załącznik nr 8 do niniejszej uchwały

## § 3.

Uchwała podlega przekazaniu Zarządcy drogi powiatowej - Powiatowemu Zarządcy Dróg w Kielcach, ul. Wrzosowa 44, 25-211 Kielce celem uwzględnienia przy określeniu lokalizacji przystanków.

## § 4.

Wykonanie uchwały powierza się Wójtowi Gminy Zagnańsk.

## § 5.

Uchwała wchodzi w życie z dniem podjęcia.

### Uzasadnienie

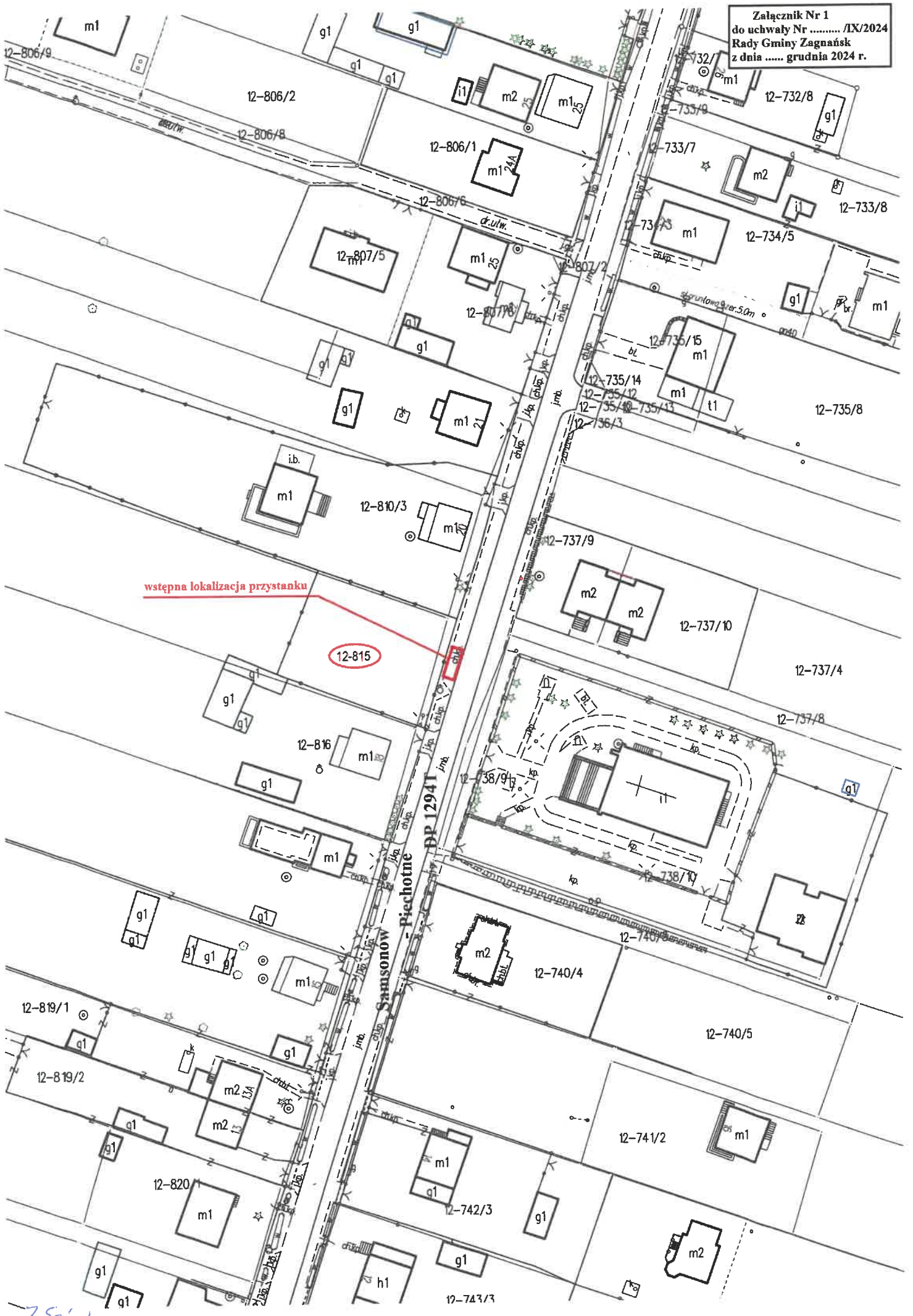
Pragnąc poprawić warunki dojazdu dla mieszkańców gminy Zagnańsk, uwzględniono nowe miejscowości pozbawione komunikacji autobusowej.

Zgodnie z art. 20 f pkt. 1 ustawy z dnia 21 marca 1985 roku o drogach publicznych, Rada Gminy wskazuje wstępne miejsca lokalizacji nowych przystanków komunikacyjnych. O ostatecznej lokalizacji przystanku decyduje zarządca drogi, uwzględniając propozycję wstępnej lokalizacji przystanku.

Zatwierdzona przez Radę Gminy Zagnańsk wstępna lokalizacja nowego przystanku zostanie przekazana do akceptacji zarządcom dróg. Zarządca drogi powołuje komisję, która oceni lokalizację przystanku pod kątem bezpieczeństwa drogowego i zatwierdzi jego ostateczną lokalizację.

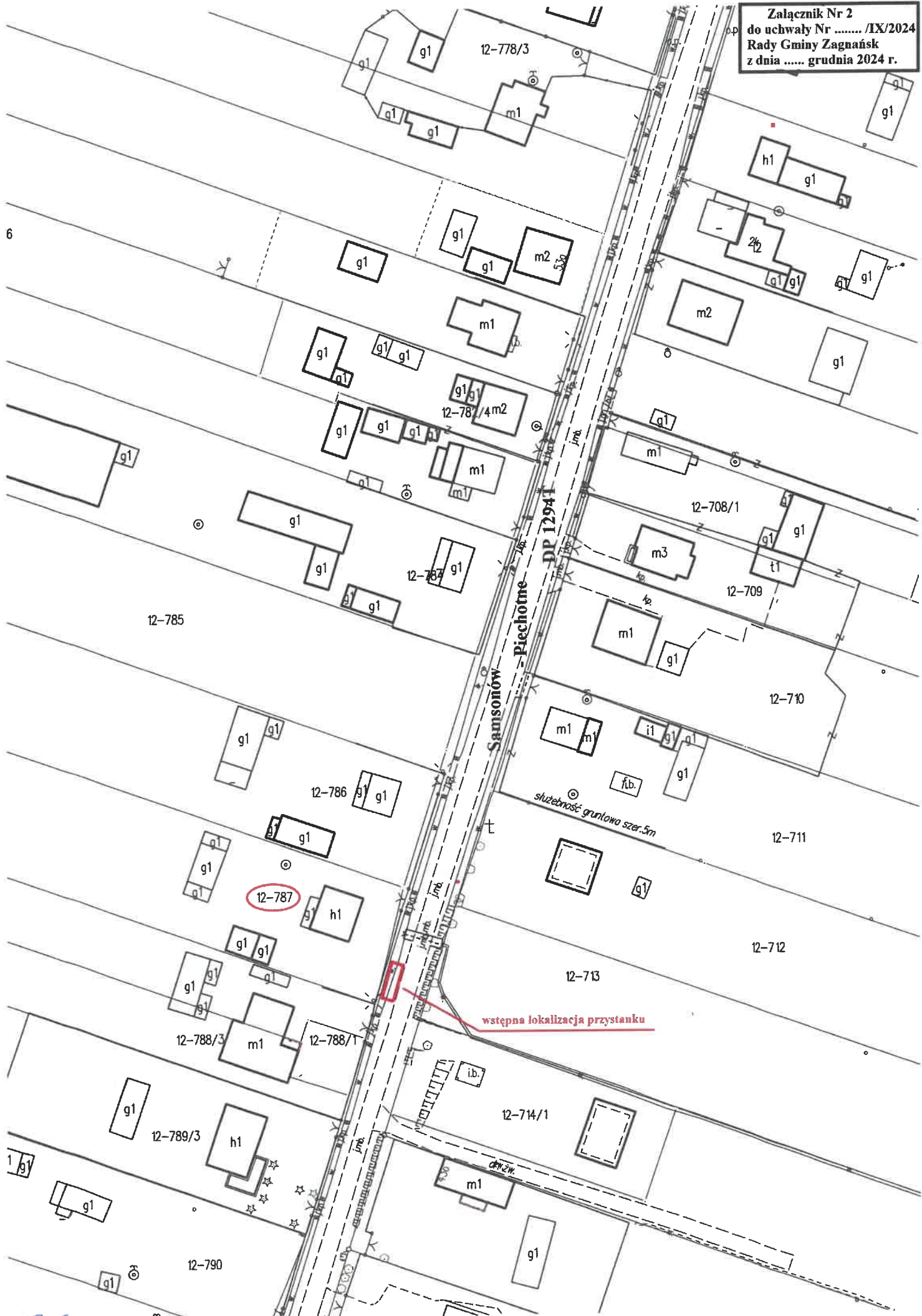
Likwiduje się przystanek na drodze gminnej nr 400017T w km 0+100, naprzeciw posesji nr 1, dz. nr ew. gruntu 867/3 ze względu na zaproponowaną lokalizację trzech nowych przystanków i zmianę lokalizacji jednego na bardziej optymalną.

Załącznik Nr 1  
do uchwały Nr ..... /IX/2024  
Rady Gminy Zagnańsk  
z dnia ..... grudnia 2024 r.



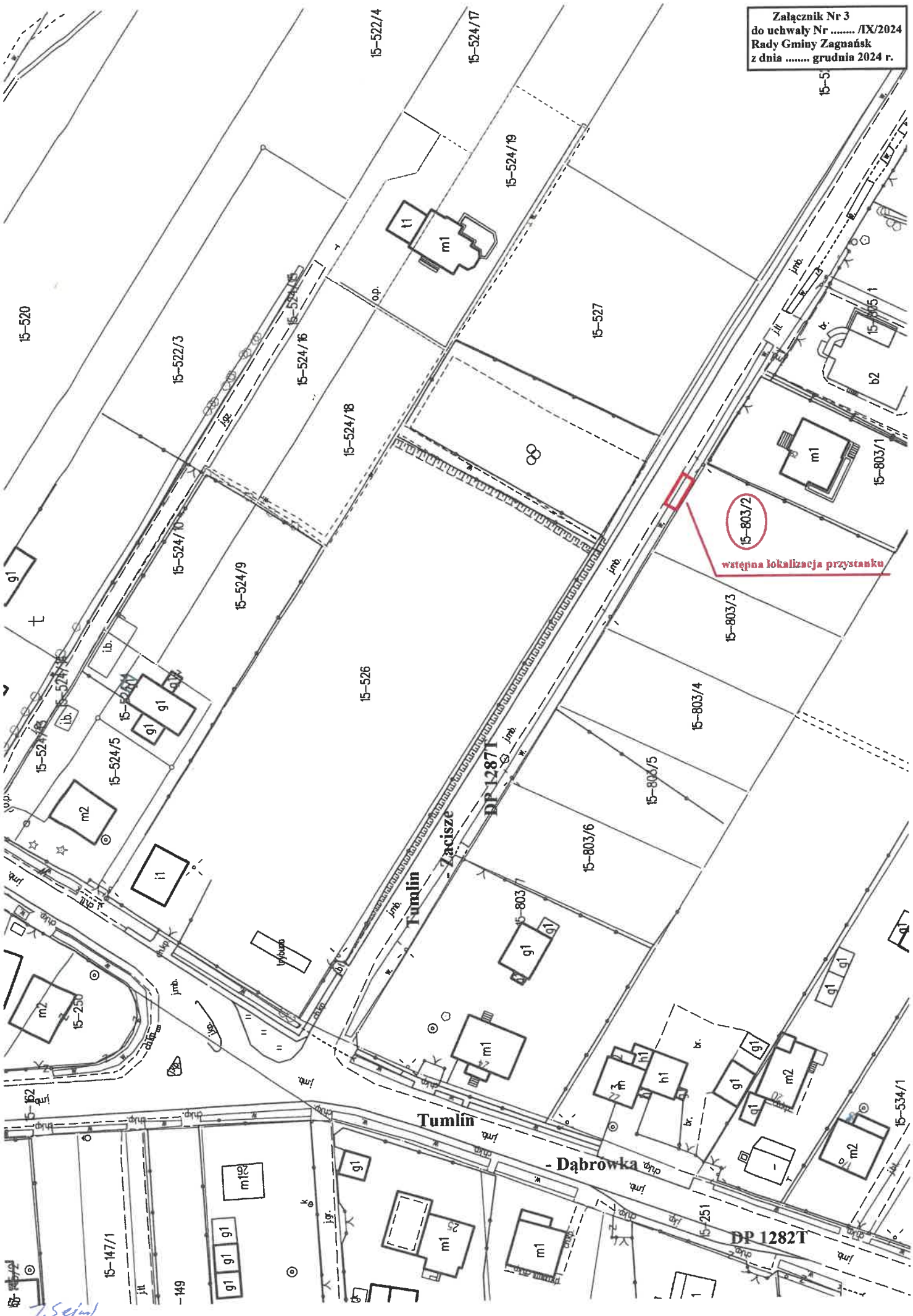
7. Sygn

Załącznik Nr 2  
do uchwały Nr ..... /IX/2024  
Rady Gminy Zagnańsk  
z dnia ..... grudnia 2024 r.



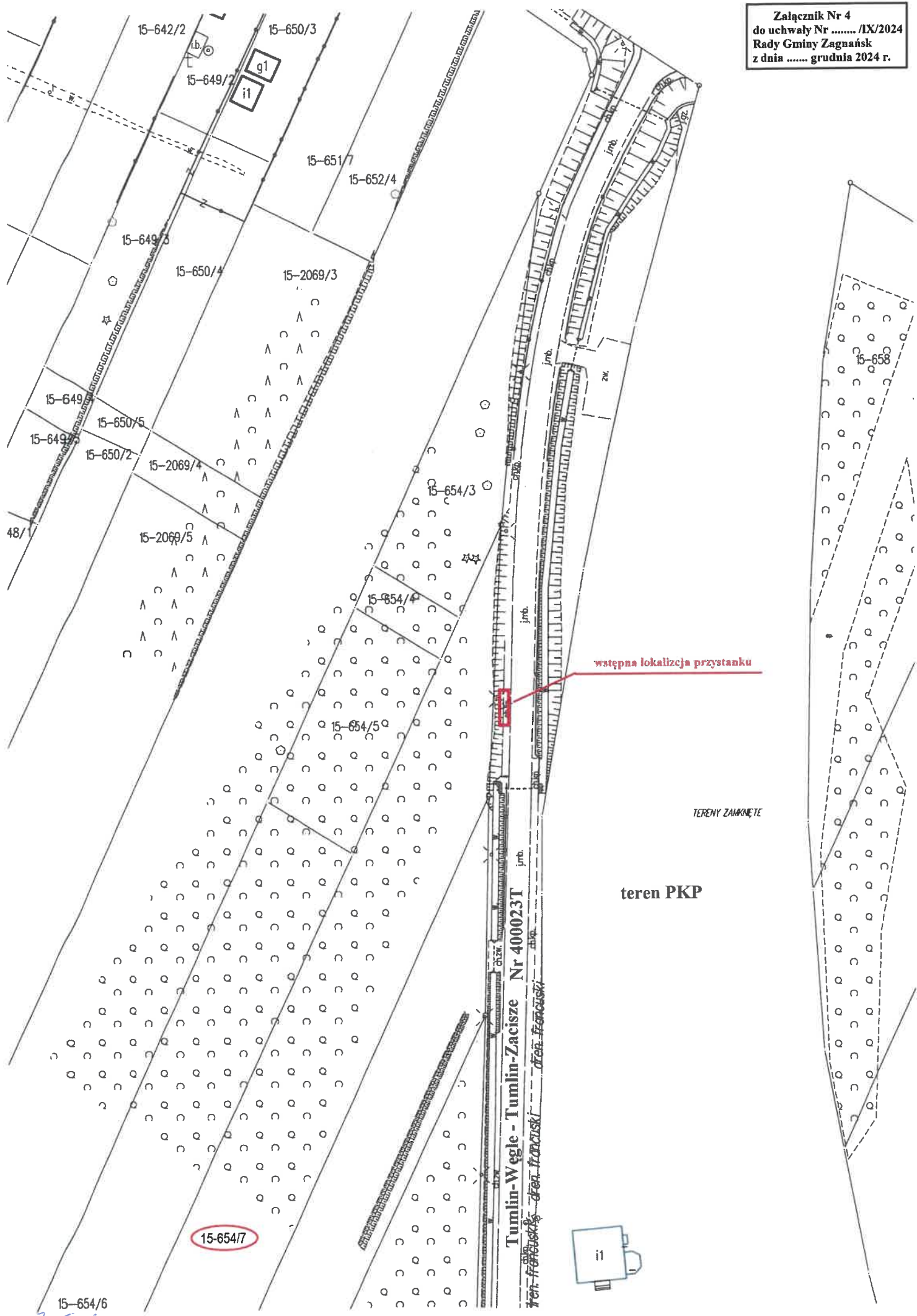
7-Scjand

Załącznik Nr 3  
do uchwały Nr ..... /IX/2024  
Rady Gminy Zagnańsk  
z dnia ..... grudnia 2024 r.



T. Sejnal

Załącznik Nr 4  
do uchwały Nr ...../IX/2024  
Rady Gminy Zagnańsk  
z dnia ..... grudnia 2024 r.



wstępna lokalizacja przystanku

TERENY ZAMKNĘTE

teren PKP

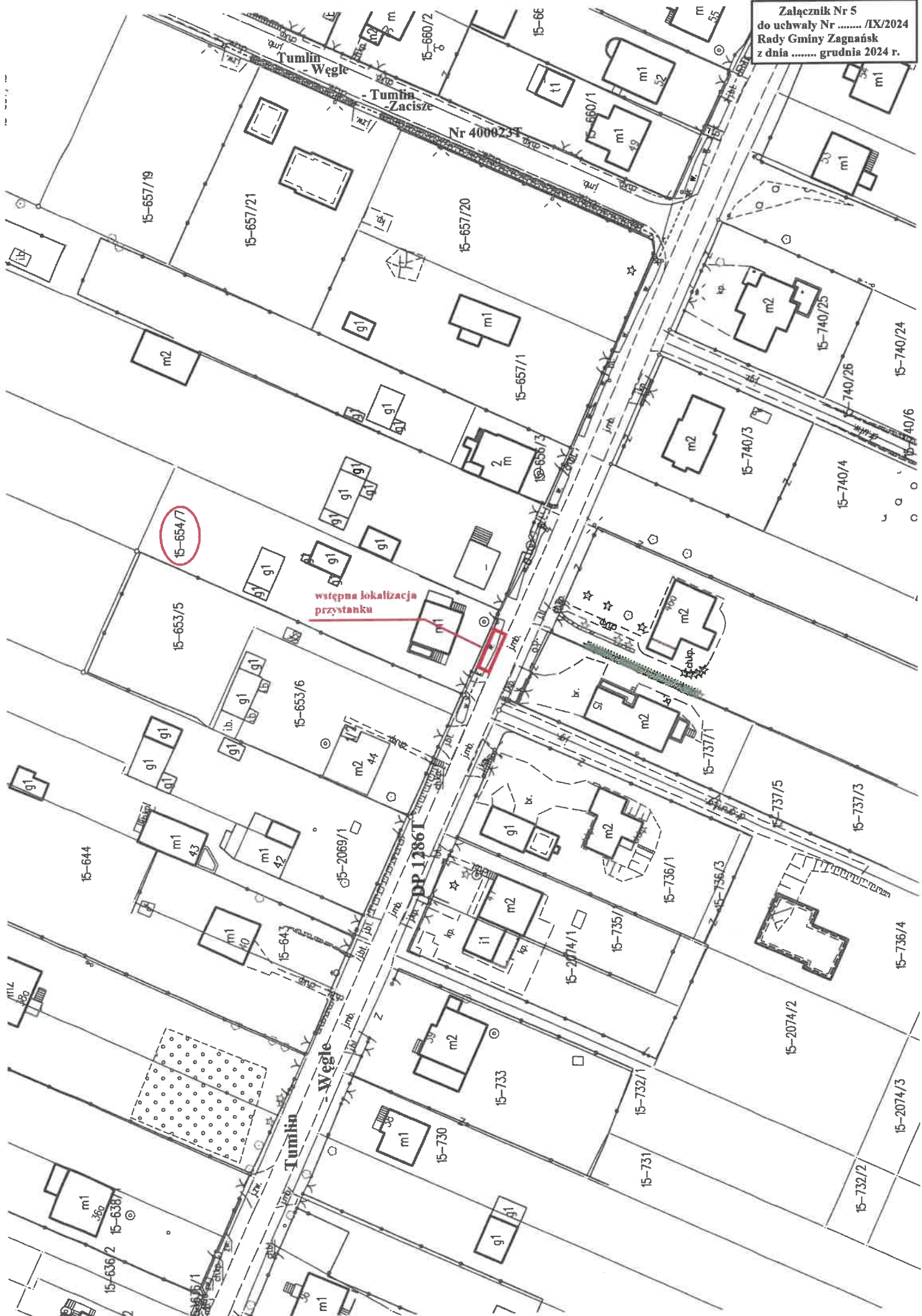
Tumlin-Węgle - Tumlin-Zacisze Nr 400023T

15-654/7

15-654/6

7. Sejm

Załącznik Nr 5  
do uchwały Nr ..... /IX/2024  
Rady Gminy Zagnańsk  
z dnia ..... grudnia 2024 r.

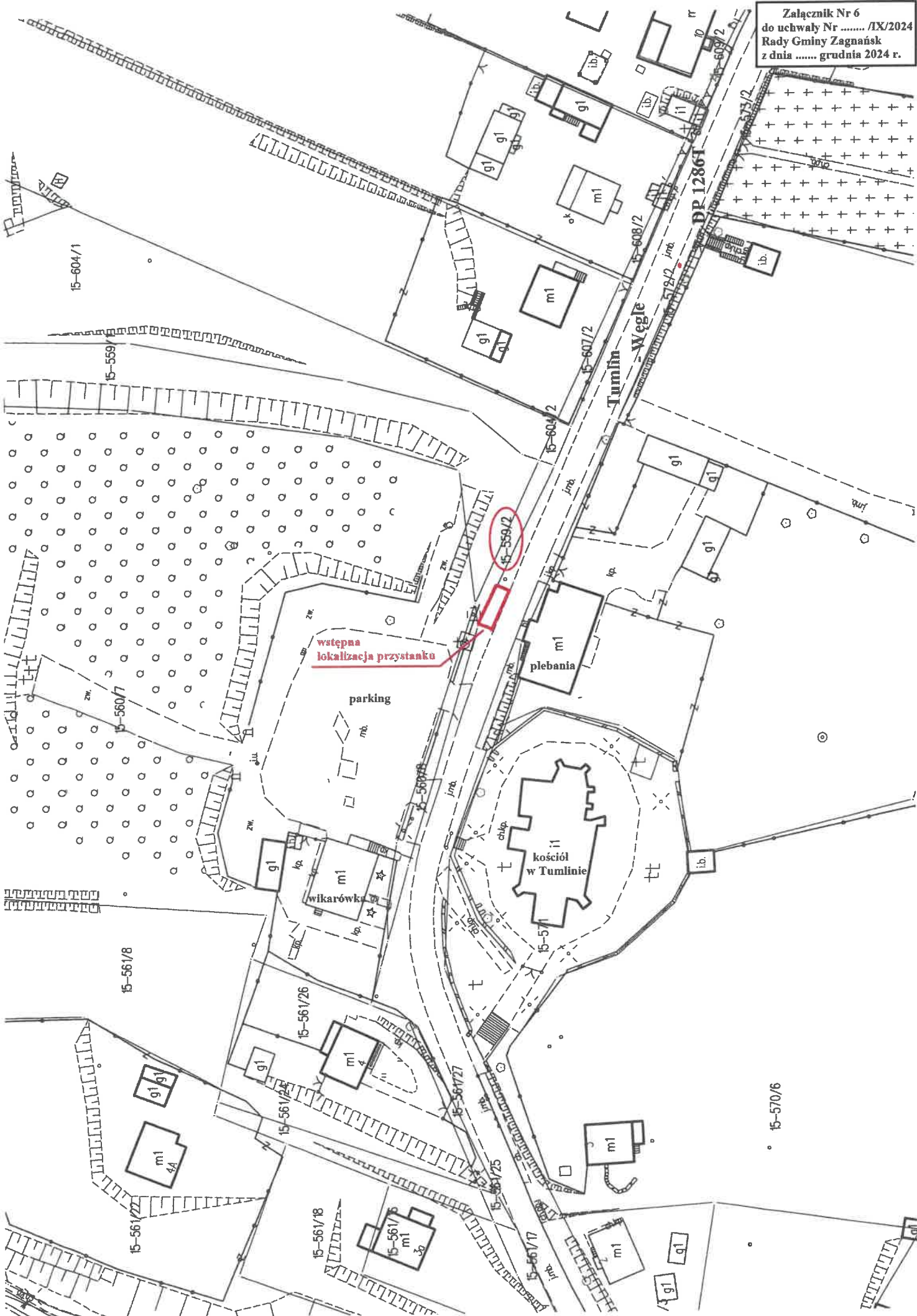


wstępna lokalizacja  
przystanku

7. Szejn

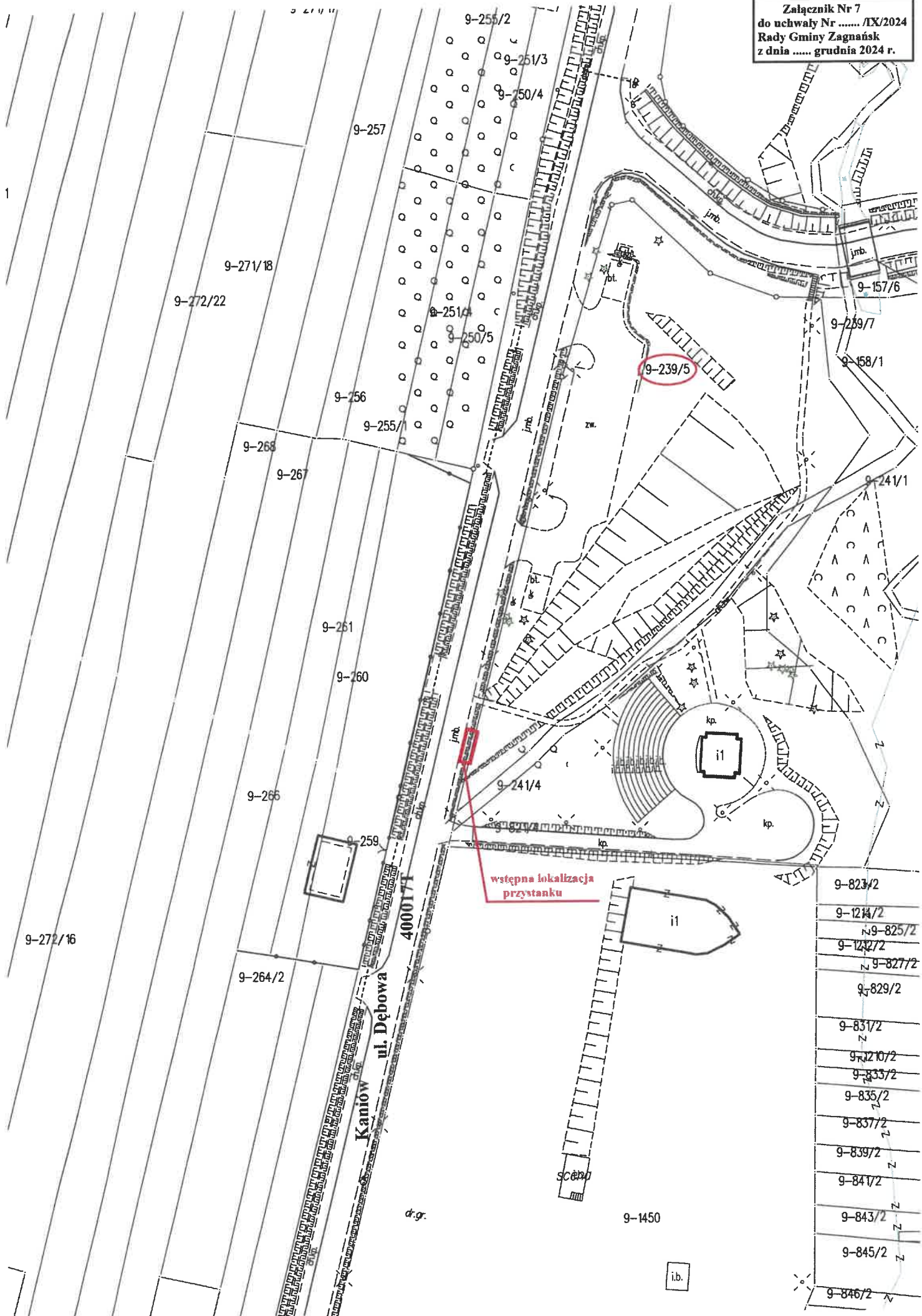


Załącznik Nr 6  
do uchwały Nr ..... /IX/2024  
Rady Gminy Zagnańsk  
z dnia ..... grudnia 2024 r.



7. Syjmał

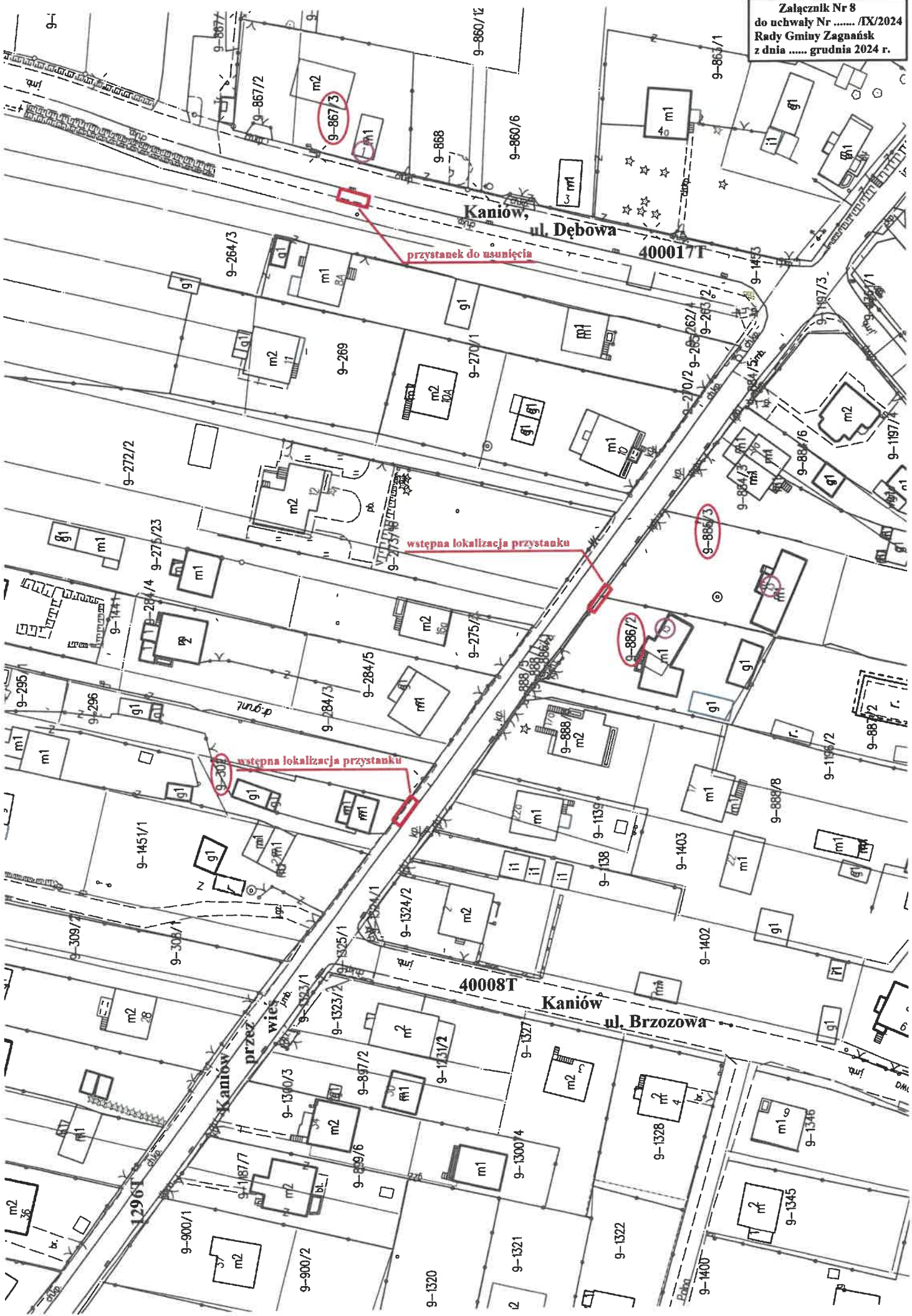
Załącznik Nr 7  
do uchwały Nr ..... /IX/2024  
Rady Gminy Zagnańsk  
z dnia ..... grudnia 2024 r.



- 9-823/2
- 9-1214/2
- 9-825/2
- 9-1242/2
- 9-827/2
- 9-829/2
- 9-831/2
- 9-1210/2
- 9-833/2
- 9-835/2
- 9-837/2
- 9-839/2
- 9-841/2
- 9-843/2
- 9-845/2
- 9-846/2

7. Sejmik

Załącznik Nr 8  
do uchwały Nr ..... /IX/2024  
Rady Gminy Zagnańsk  
z dnia ..... grudnia 2024 r.



7. Sygn