

Akceptuje: Sk, -

- PROJEKT -

UCHWAŁA Nr / IX / 2024

RADY GMINY ZAGNAŃSK

z dnia 2024 roku

w sprawie wskazania wstępnego miejsca lokalizacji nowych przystanków komunikacyjnych przy drogach na terenie Gminy Zagnańsk.

Na podstawie art. 18 ust. 2 pkt 15 ustawy z dnia 8 marca 1990 r. o samorządzie gminnym (t.j. Dz. U. z 2024 r. poz. 609 z późn. zm.) i art. 20 f pkt. 1 ustawy z dnia 21 marca 1985 r. o drogach publicznych (t.j. Dz. U. z 2024 r. poz. 320) Rada Gminy Zagnańsk uchwała, co następuje:

§ 1.

1. Dla zaspokojenia potrzeb mieszkańców Gminy Zagnańsk wskazuje się wstępne miejsce lokalizacji nowych przystanków komunikacyjnych na żądanie przy drogach publicznych i wewnętrznych na terenie Gminy Zagnańsk:
2. Wskazuje się wstępną lokalizację nowych przystanków komunikacyjnych przy drodze powiatowej 1297T Kaniów przez wieś:
 - 2.1. przystanek na wysokości działki nr ew. gruntu 536. Lokalizację wskazano na mapie stanowiącej załącznik nr 1 do niniejszej uchwały.
 - 2.2. przystanek na wysokości działki nr ew. gruntu 1030. Lokalizację wskazano na mapie stanowiącej załącznik nr 2 do niniejszej uchwały.
 - 2.3. przystanek na wysokości działki nr ew. gruntu 1048. Lokalizację wskazano na mapie stanowiącej załącznik nr 3 do niniejszej uchwały.
 - 2.4. przystanek na działce nr ew. gruntu 24/7. Lokalizację wskazano na mapie stanowiącej załącznik nr 4 do niniejszej uchwały.
3. Wskazuje się wstępną lokalizację nowych przystanków komunikacyjnych przy drogach gminnych:
 - 3.1. 400009T Borowa Góra przez wieś, przystanek na wysokości działki nr ew. gruntu 15. Lokalizację wskazano na mapie stanowiącej załącznik nr 5 do niniejszej uchwały.
 - 3.2. 400009T Borowa Góra przez wieś, przystanek na wysokości działki nr ew. gruntu 101. Lokalizację wskazano na mapie stanowiącej załącznik nr 6 do niniejszej uchwały.
 - 3.3. 400009T Borowa Góra przez wieś, przystanek na wysokości działki nr ew. gruntu 48/1. Lokalizację wskazano na mapie stanowiącej załącznik nr 7 do niniejszej uchwały.

3.4. 400002T Zagnańsk, ul. Jana Pawła II, przystanek na wysokości działki nr ew. gruntu 544/2. Lokalizację wskazano na mapie stanowiącej załącznik nr 8 do niniejszej uchwały.

3.5. 400002T Zagnańsk, ul. Spokojna, przystanek na wysokości działki nr ew. gruntu 356 (Naprzeciwno II wejścia na stary cmentarz). Lokalizację wskazano na mapie stanowiącej załącznik nr 9 do niniejszej uchwały.

§ 2.

Uchwała podlega przekazaniu Zarządcy drogi powiatowej - Powiatowemu Zarządcy Dróg w Kielcach celem uwzględnienia przy określeniu lokalizacji przystanku.

§ 3.

Wykonanie uchwały powierza się Wójtowi Gminy Zagnańsk.

§ 4.

Uchwała wchodzi w życie z dniem podjęcia.


RADCA PRAWNY
Tomasz Bekwa
KL -1235

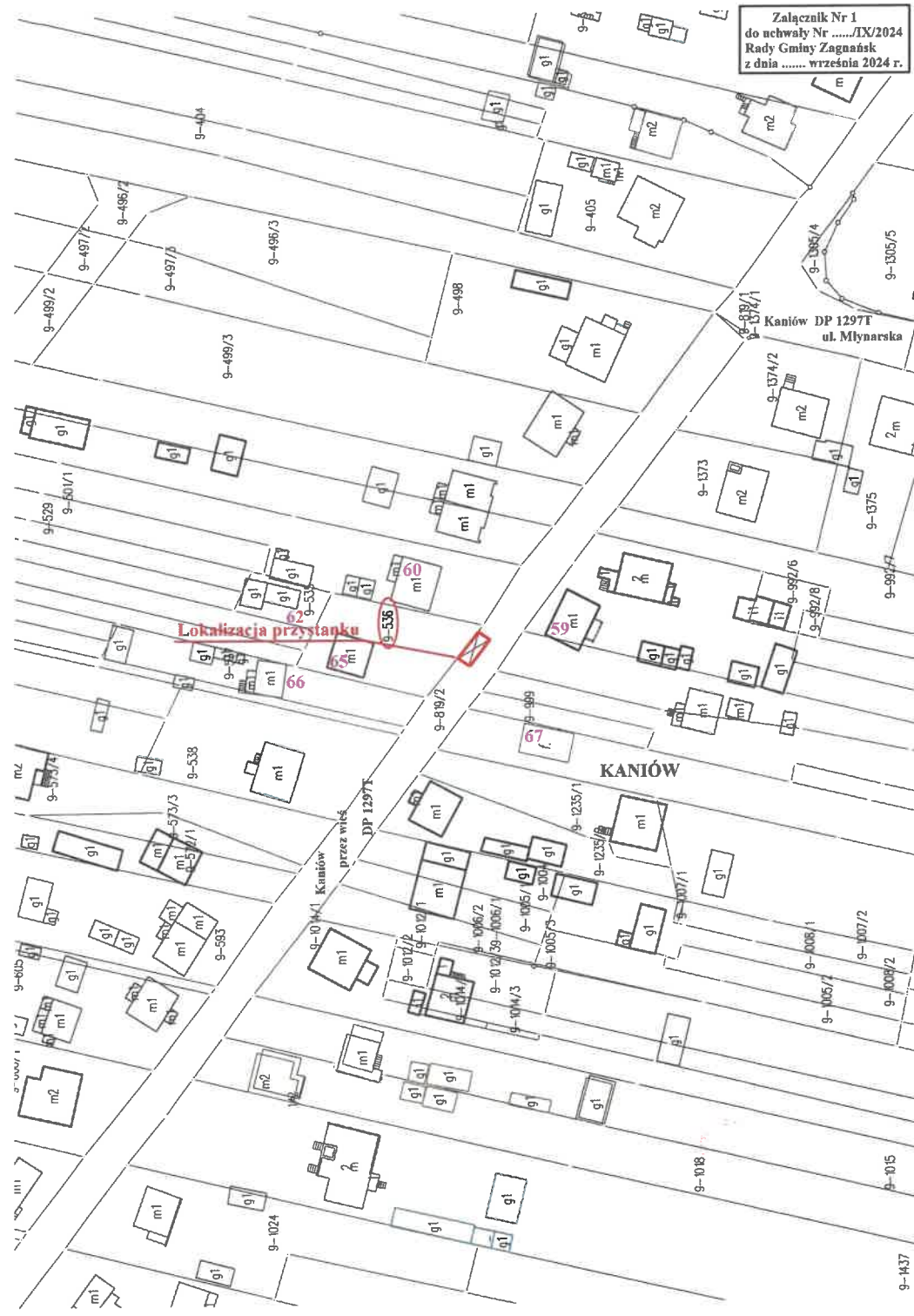
Uzasadnienie

Pragnąc poprawić warunki poruszania się po terenie gminy Zagnańsk, uwzględniono nowe miejscowości pozbawione komunikacji autobusowej.

Zgodnie z art. 20 f pkt. 1 ustawy z dnia 21 marca 1985 roku o drogach publicznych, Rada Gminy wskazuje wstępne miejsca lokalizacji nowych przystanków komunikacyjnych. Natomiast o ostatecznej lokalizacji przystanku decyduje jednak zarządca drogi, uwzględniając uzgadniany projekt drogowy, charakter drogi oraz warunki bezpieczeństwa ruchu drogowego.

Zatwierdzona przez Radę Gminy Zagnańsk wstępna lokalizacja nowego przystanku zostanie przekazana do akceptacji zarządcy drogi.

Załącznik Nr 1
do uchwały Nr/IX/2024
Rady Gminy Zagnańsk
z dnia września 2024 r.



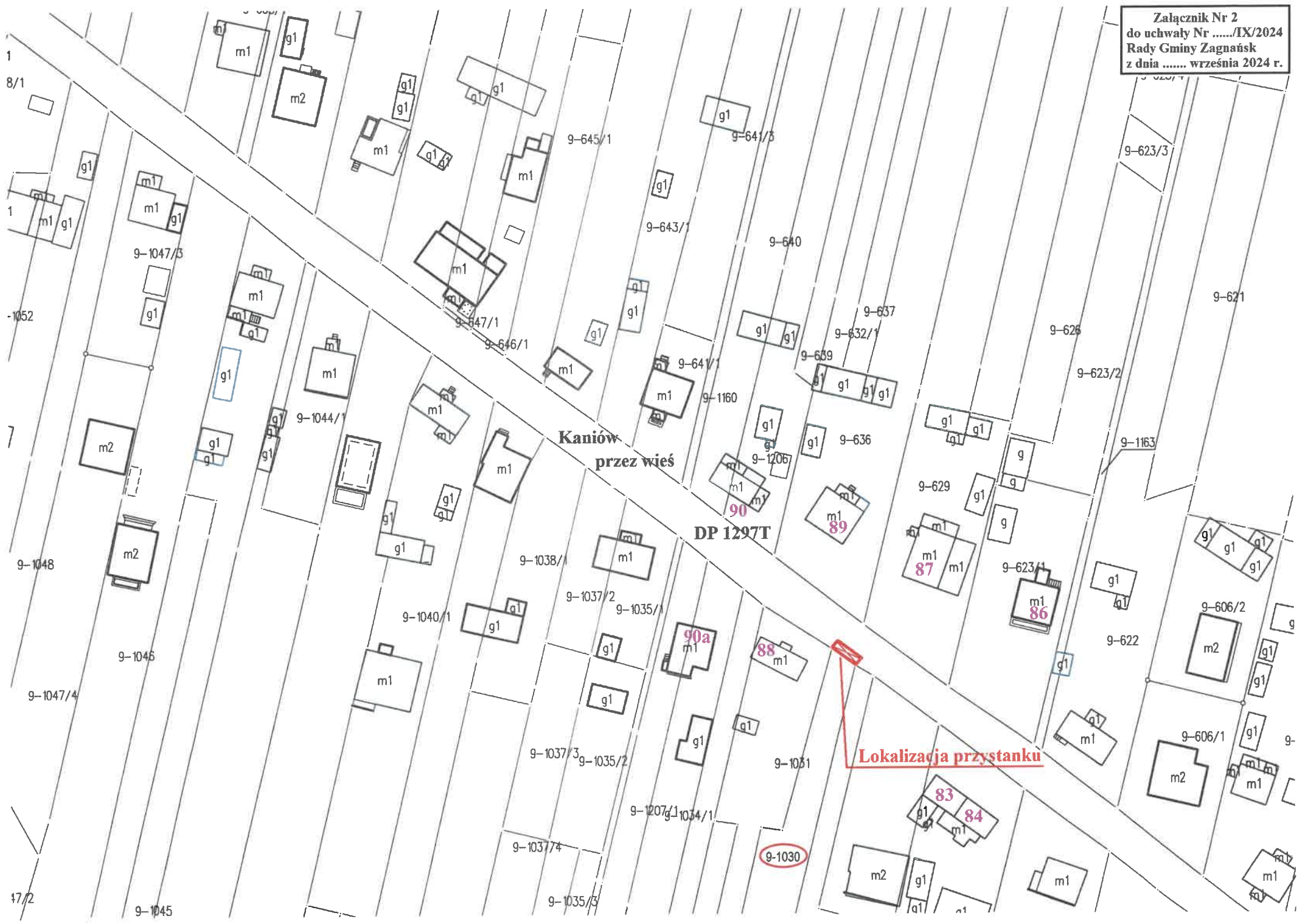
Lokalizacja przystanku

KANIÓW

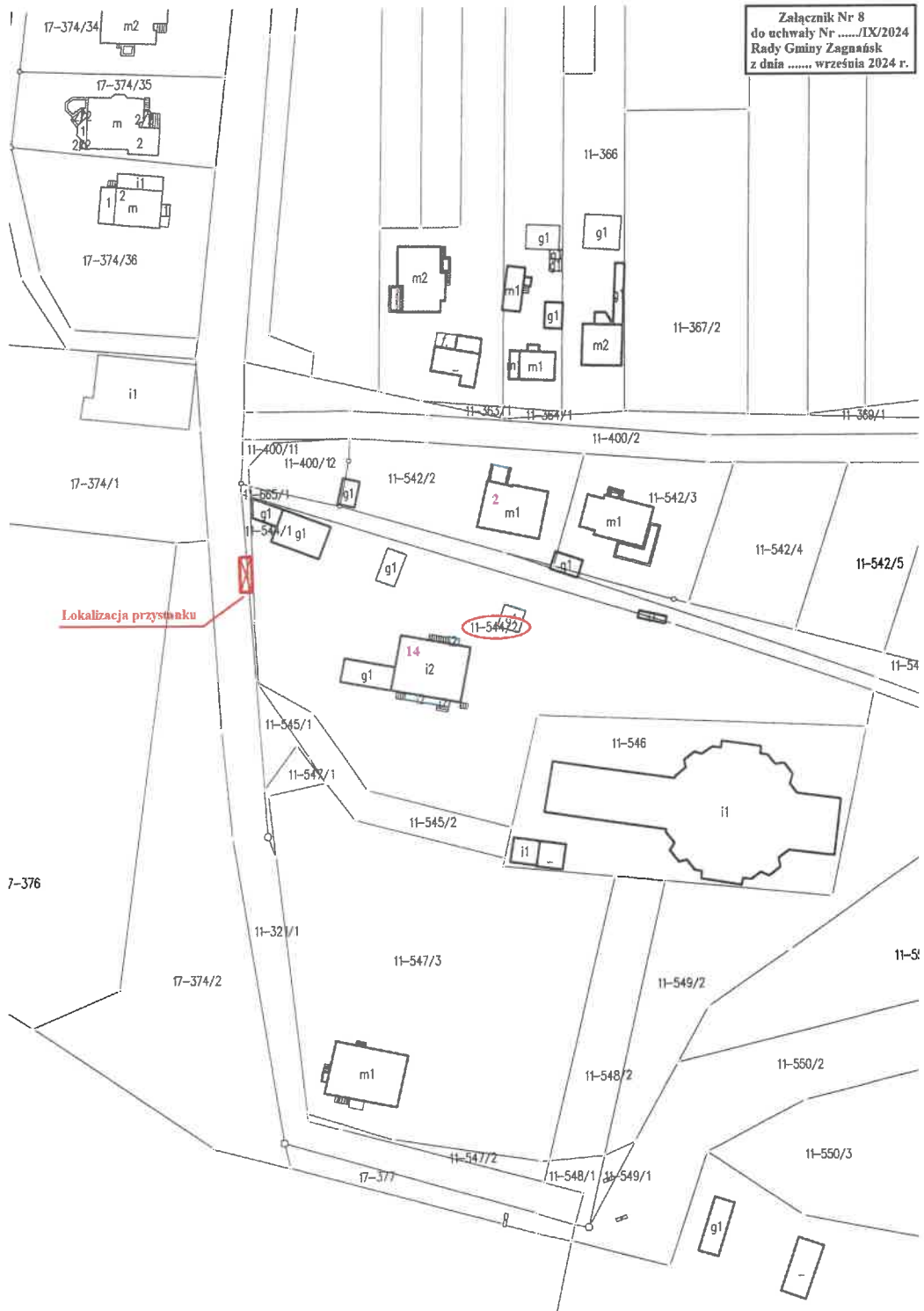
Kaniów
DP 1297T
przez wieś

Kaniów DP 1297T
ul. Młynarska

9-1437



Załącznik Nr 8
do uchwały Nr/IX/2024
Rady Gminy Zagnańsk
z dnia września 2024 r.



Lokalizacja przystanku

Załącznik Nr 9
do uchwały Nr/IX/2024
Rady Gminy Zagnańsk
z dnia września 2024 r.

