

Uchwała Nr 56/VIII/2020
RADY GMINY ZAGNAŃSK
z dnia 30 czerwca 2020 r.

w sprawie wyrażenia zgody na utworzenie miejsca okazjonalnie wykorzystywanego do kąpielii na terenie Gminy Zagnańsk w sezonie letnim 2020 roku.

Na podstawie art. 18 ust. 2 pkt 15 ustawy z dnia 8 marca 1990 roku o samorządzie gminnym (t. j. Dz. U. z 2020 r. poz. 713) w związku z art. 39 ust. 1 ustawy z dnia 20 lipca 2017 roku prawo wodne (t. j. Dz. U. z 2020 r. poz. 310 z późn. zm.) uchwała się, co następuje:

§ 1.

Wyraża się zgodę na utworzenie w sezonie letnim 2020 roku miejsca okazjonalnie wykorzystywanego do kąpielii na terenie Gminy Zagnańsk zlokalizowanego na terenie zbiorników wodnych „Borowa Góra” w msc. Kaniów oraz „Umer” w msc. Umer, tj.:

- 1) wydzielony i oznakowany fragment wód powierzchniowych na działce nr 845/2, 846/2, 847/2, 848/2, 849/2, 850/2 obręb 0009 Kaniów jednostka ewidencyjna 260419_2 Zagnańsk w terminie 18-30 lipca, zgodnie z załącznikiem graficznym nr 1.
- 2) wydzielony i oznakowany fragment wód powierzchniowych na działce nr 851/4, 852/2, 853/2 obręb 0009 Kaniów jednostka ewidencyjna 260419_2 Zagnańsk w terminie 1-30 sierpnia, zgodnie z załącznikiem graficznym nr 2.
- 3) wydzielony i oznakowany fragment wód powierzchniowych na działce nr 287/9 obręb 0016 Umer jednostka ewidencyjna 260419_2 Zagnańsk w terminie 18-30 lipca, zgodnie z załącznikiem graficznym nr 3.
- 4) wydzielony i oznakowany fragment wód powierzchniowych na działce nr 287/9 obręb 0016 Umer jednostka ewidencyjna 260419_2 Zagnańsk w terminie 1-30 sierpnia, zgodnie z załącznikiem graficznym nr 4.

§ 2.

Wykonanie uchwały powierza się Wójtowi Gminy Zagnańsk.

§ 3.

Uchwała wchodzi w życie po upływie 14 dni od dnia jej ogłoszenia w Dzienniku Urzędowym Województwa Świętokrzyskiego.

Przygotowała: Małgorzata Piskulak

PRZEWODNICZĄCA
RADY GMINY
Urszula Jończyk

Uzasadnienie

Na podstawie ustawy z dnia 20 lipca 2017 roku prawo wodne (t. j. Dz. U. z 2020 r. poz. 310 z późn. zm.) w kompetencji rady gminy pozostaje wyrażenie zgody na funkcjonowanie miejsca okazjonalnie wykorzystywanego do kąpieli w przypadku, gdy nie jest uzasadnione utworzenie kąpieliska, a miejsce okazjonalnie wykorzystywane do kąpieli będzie funkcjonować przez okres nie dłuży niż 30 dni w roku kalendarzowym aby mieszkańcy i turyści mogli korzystać w celach rekreacyjno – sportowych z ww. miejsc w sezonie letnim 2020 roku.

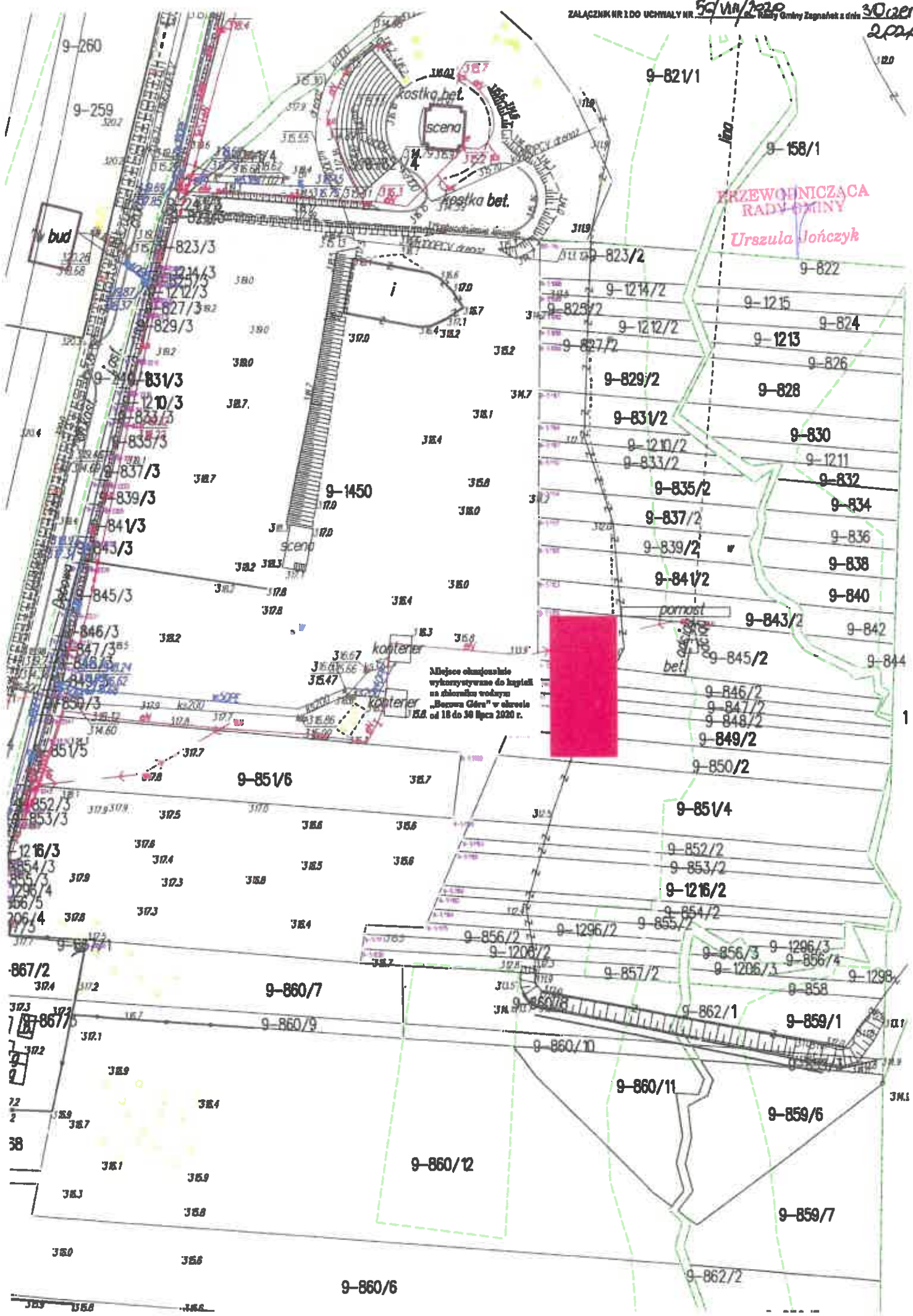
W dniu 22.05.2020 r. tut. Urząd otrzymał od właściciela wód tj. Państwowego Gospodarstwa Wodnego Wody Polskie Regionalnego Zarządu Gospodarki Wodnej w Krakowie zgodę na utworzenie przedmiotowych miejsc.

W dniu 11.05.2020 r. tut. Urząd zwrócił się do właścicieli gruntów przylegających do planowanego miejsca okazjonalnie wykorzystywanego do kąpieli w msc. Borowa Góra i Umer o wyrażenie zgody na utworzenie ww. miejsc. Pisma zostały podjęte w dniu 13.05.2020 r. i żaden z właścicieli nie wniósł zastrzeżeń i zgodnie z informacją zawartą w ww. pismach zostało potraktowane jako wyrażenie zgody na utworzenie ww. miejsc.

Zgodnie z art. 39 ust. 7 ww. ustawy projekt uchwały wraz z dokumentami, czyli wnioskami organizatora o których mowa w § 1 ust. 1 pkt 1 – 4 niniejszej uchwały został przekazany do zaopiniowania niżej wymienionym instytucjom:

1. Państwowe Gospodarstwo Wodne Wody Polskie Regionalny Zarząd Gospodarki Wodnej w Krakowie.
2. Regionalny Wydział Monitoringu Środowiska w Kielcach, Departament Monitoringu Środowiska Głównego Inspektoratu Ochrony Środowiska.
3. Państwowy Powiatowy Inspektor Sanitarny w Kielcach.

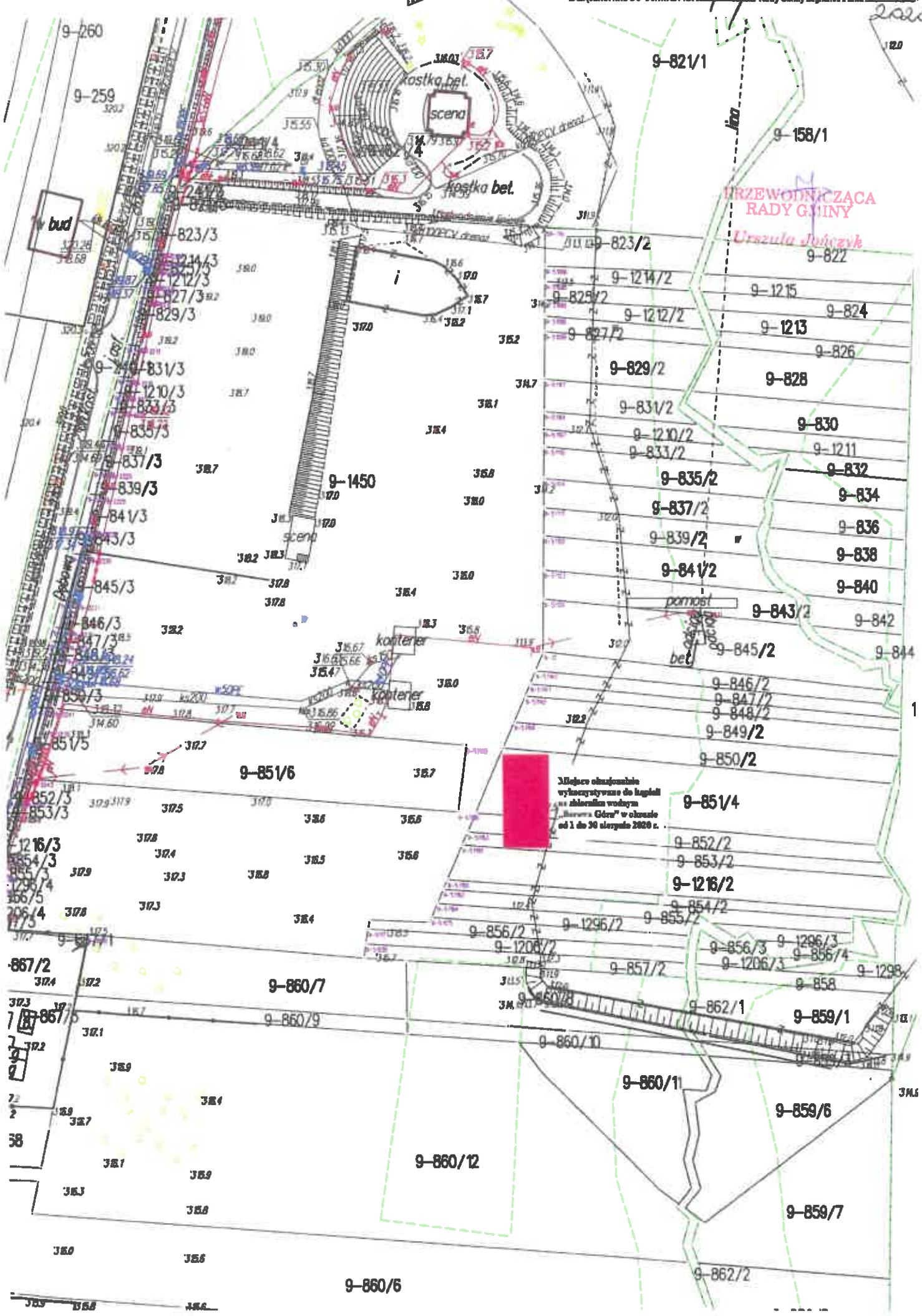
Projekt niniejszej uchwały został pozytywnie zaopiniowany przez ww. instytucje.



Miejsce okazujące wykorzystywane do kąpiel na obszarze wodnym "Bosowa Góra" w okresie 15.06 od 18 do 30 lipca 2020 r.

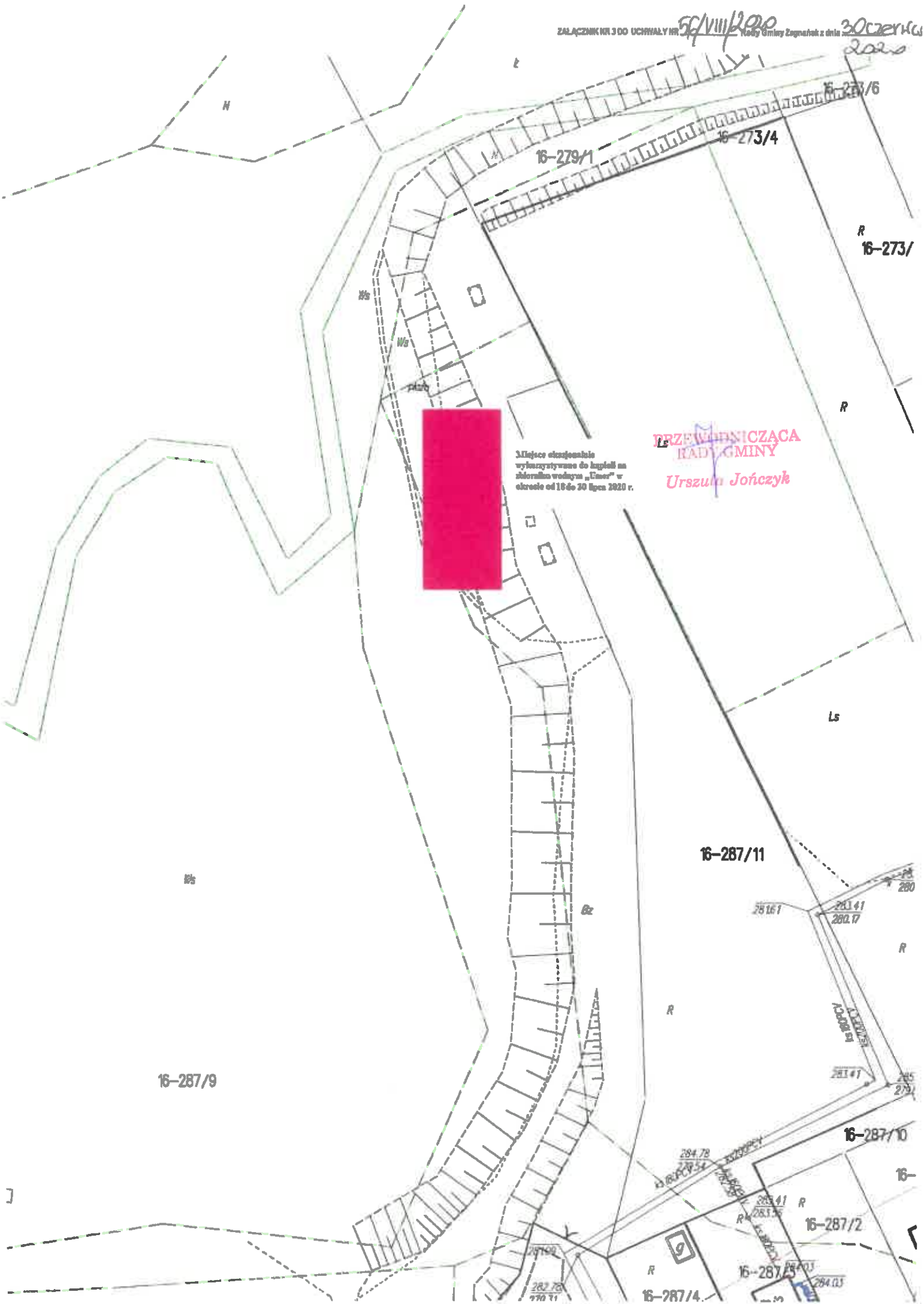
PRZEWOHNICZĄCA RADY GMINY
Urszula Jończyk





PRZEWODNICZĄCA
RADY GMINY
Urszula Jusiak

Miejsce oznaczone
wykorzystywane do kąpiel
w okresie wakacyjnym
"Biorowa Góra" w okresie
od 1 do 30 sierpnia 2020 r.



Miejsce oznaczone
wykorzystano do kopii na
zbiorniku wodnym „Eiser” w
okresie od 16 do 30 lipca 2020 r.

PRZEWIDUJĄCA
RADA GMINY
Urszula Jończyk

16-287/9

16-287/11

16-287/10

16-287/2

16-287/4

16-287/3

16-273/5

16-279/1

16-273/4

16-273/6

281.61

280.17

280

285

279

284.78

283.41

283.13

284.03

287.78

290.71

287.78

287.78

284.03

284.78
287.78
287.78

283.41
283.13

287.78
287.78

287.78
287.78

284.03
284.03

287.78
287.78

287.78
287.78

284.03
284.03

287.78
287.78

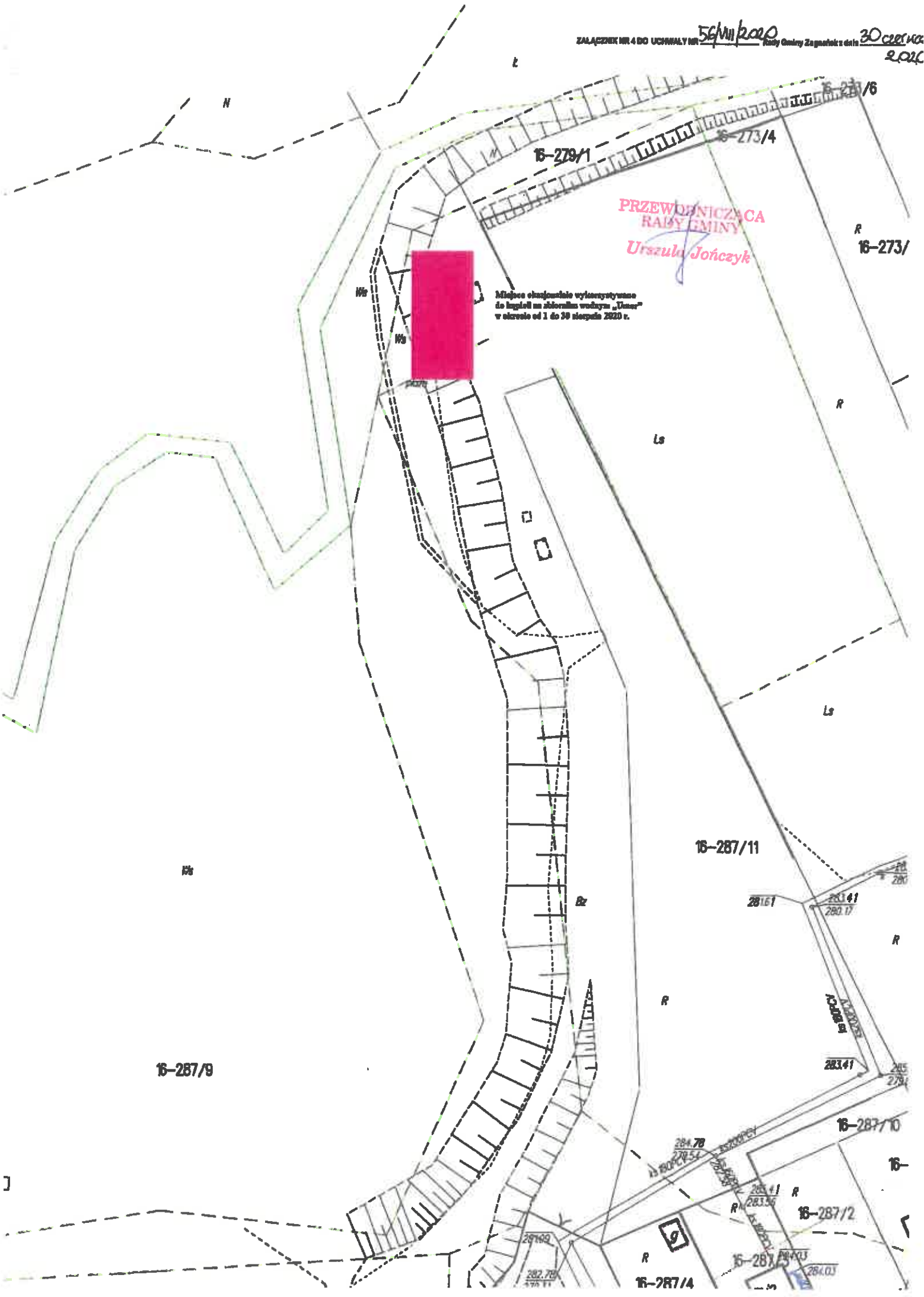
287.78
287.78

284.03
284.03

287.78
287.78

287.78
287.78

284.03
284.03



PRZEWODNICZĄCA
RAIŚY GMINY
Urszula Jończyk

Miejsce obecnie wykorzystywane do kopień na zbiorniku wodnym „Umar” w okresie od 1 do 30 sierpnia 2020 r.

16-287/9

16-287/11

16-287/10

16-287/2

16-287/4