

Akceptuję!

Sk -

- PROJEKT -

UCHWAŁA Nr / VIII / 2024

RADY GMINY ZAGNAŃSK

z dnia lutego 2024 roku

w sprawie wskazania wstępnego miejsca lokalizacji nowych przystanków komunikacyjnych przy drogach na terenie Gminy Zagnańsk.

Na podstawie art. 18 ust. 2 pkt 15 ustawy z dnia 8 marca 1990 r. o samorządzie gminnym (t.j. Dz. U. z 2023 r. poz. 40 z późn. zm.) i art. 20 f pkt. 1 ustawy z dnia 21 marca 1985 r. o drogach publicznych (t.j. Dz. U. z 2023 r. poz. 645 z późn. zm.) Rada Gminy Zagnańsk uchwała, co następuje:

§ 1. Dla zaspokojenia potrzeb mieszkańców Gminy Zagnańsk wskazuje się wstępne miejsca nowych lokalizacji przystanków komunikacyjnych przy drogach powiatowych na terenie Gminy Zagnańsk, zarządzanych przez Powiatowy Zarząd Dróg w Kielcach:

1. 1289T Kielce - Zagnańsk, przystanek na wysokości działki nr ew. gruntu 572/1 (parking przy drodze do msc Goleniawy). Lokalizację wskazano na mapie stanowiącej załącznik nr 1 do niniejszej uchwały.
2. 1291T Kajetanów – Gruszka – Lekomin:
 - 2.1. przystanek na wysokości działki nr ew. gruntu 259/1 (skrzyżowanie Jaworze). Lokalizację wskazano na mapie stanowiącej załącznik nr 2 do niniejszej uchwały.
 - 2.2. przystanek na wysokości działki nr ew. gruntu 353/2 (skrzyżowanie Jaworze). Lokalizację wskazano na mapie stanowiącej załącznik nr 2 do niniejszej uchwały.
 - 2.3. przystanek na wysokości działki nr ew. gruntu 221. Lokalizację wskazano na mapie stanowiącej załącznik nr 3 do niniejszej uchwały.
 - 2.4. przystanek na wysokości działki nr ew. gruntu 275/4. Lokalizację wskazano na mapie stanowiącej załącznik nr 3 do niniejszej uchwały.
 - 2.5. przystanek na wysokości działki nr ew. gruntu 95/5. Lokalizację wskazano na mapie stanowiącej załącznik nr 4 do niniejszej uchwały.
 - 2.6. przystanek na wysokości działki nr ew. gruntu 900. Lokalizację wskazano na mapie stanowiącej załącznik nr 5 do niniejszej uchwały.

§ 2.

Uchwała podlega przekazaniu Zarządcy dróg powiatowych – Powiatowemu Zarządowi Dróg w Kielcach celem uwzględnienia przy określeniu dokładnej lokalizacji przystanków.

§ 3.

Wykonanie uchwały powierza się Wójtowi Gminy Zagnańsk.

§ 4.

Uchwała wchodzi w życie z dniem podjęcia.

Uzasadnienie

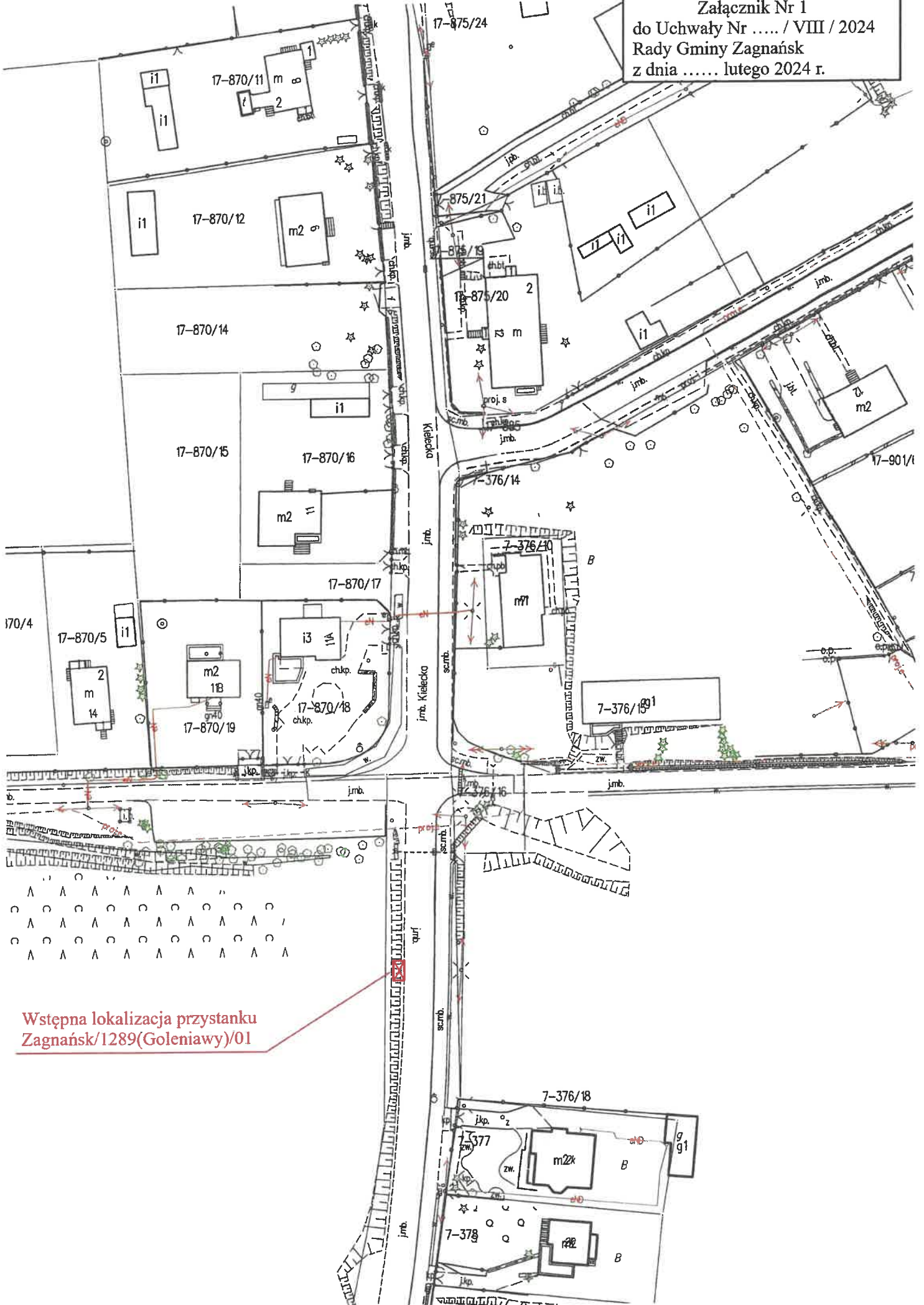
**do Uchwały Nr / VIII / 2024, Rady Gminy Zagnańsk z dnia lutego 2024 roku
w sprawie wskazania wstępnego miejsca lokalizacji nowych przystanków komunikacyjnych
przy drogach na terenie Gminy Zagnańsk.**

Pragnąc poprawić warunki bezpieczeństwa na drodze powiatowej nr 1289T Kielce - Zagnańsk związane z lokalizacją przystanku Zagnańsk/1289(Goleniawy)/01 na skrzyżowaniu z drogą do Goleniaw biegnącą wzdłużparkingu, należy zmienić jego lokalizację w miejsce proponowane na załączniku nr 1 do uchwały.

Wykonanie nowych projektów dróg oraz następująca ich przebudowa często skutkuje zmianą organizacji ruchu i lokalizacji przystanków. Aby uzyskać zgodność nowej lokalizacji przystanków z lokalizacją projektowaną należy uzgodnić te zmiany z Zarządcą drogi. Zgodnie z art. 20 f pkt. 1 ustawy z dnia 21 marca 1985 roku o drogach publicznych, Rada Gminy wskazuje wstępne miejsca lokalizacji nowych przystanków komunikacyjnych. Natomiast o ostatecznej lokalizacji przystanku decyduje jednak zarządca drogi, uwzględniając uzgadniany projekt drogowy, charakter drogi oraz warunki bezpieczeństwa ruchu drogowego.

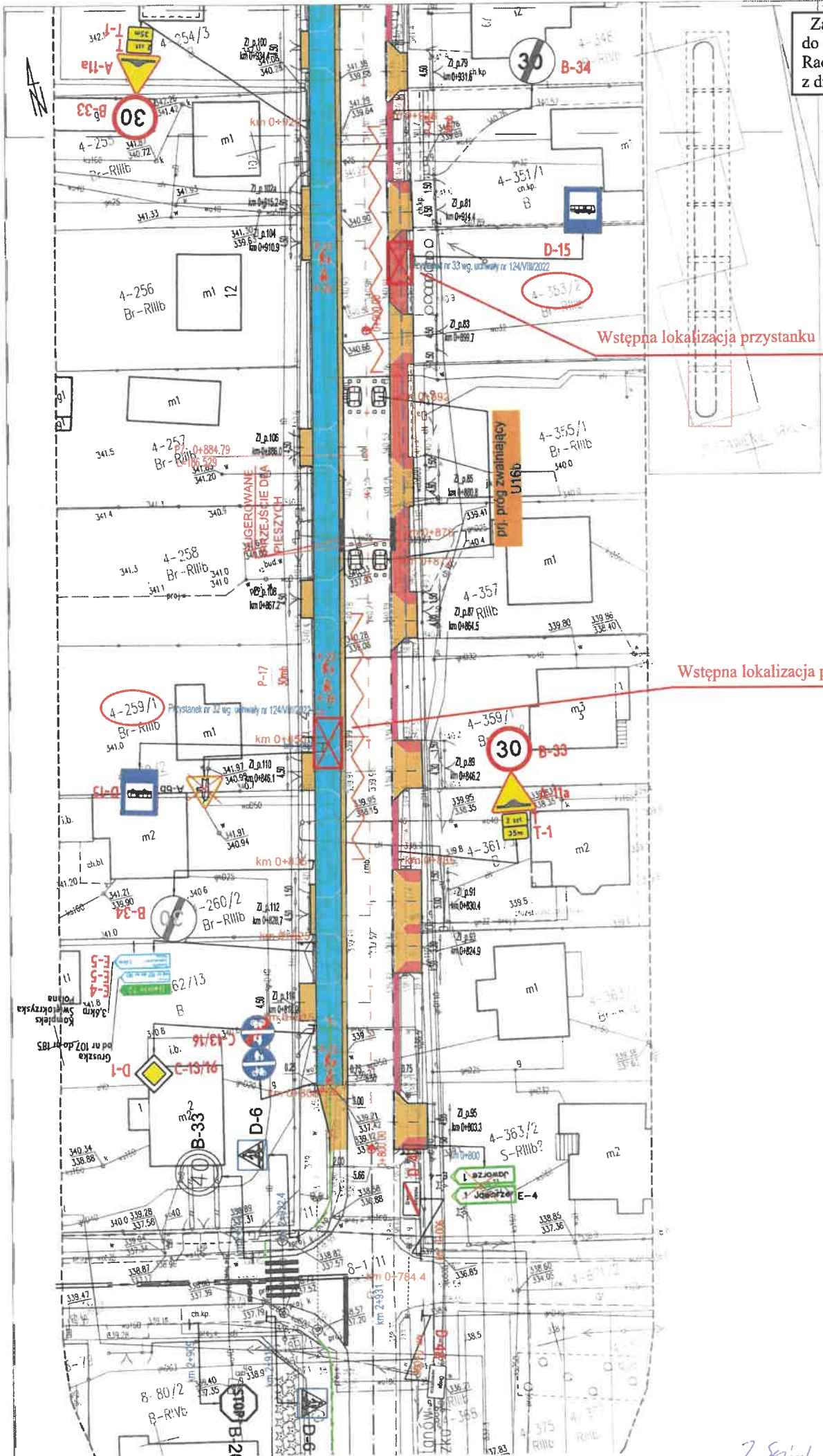
Zatwierdzone przez Radę Gminy Zagnańsk wstępne lokalizacje nowych przystanków zostaną przekazane do akceptacji właściwym zarządcom dróg.

Załącznik Nr 1
do Uchwały Nr / VIII / 2024
Rady Gminy Zagnańsk
z dnia lutego 2024 r.



7- Sejmik

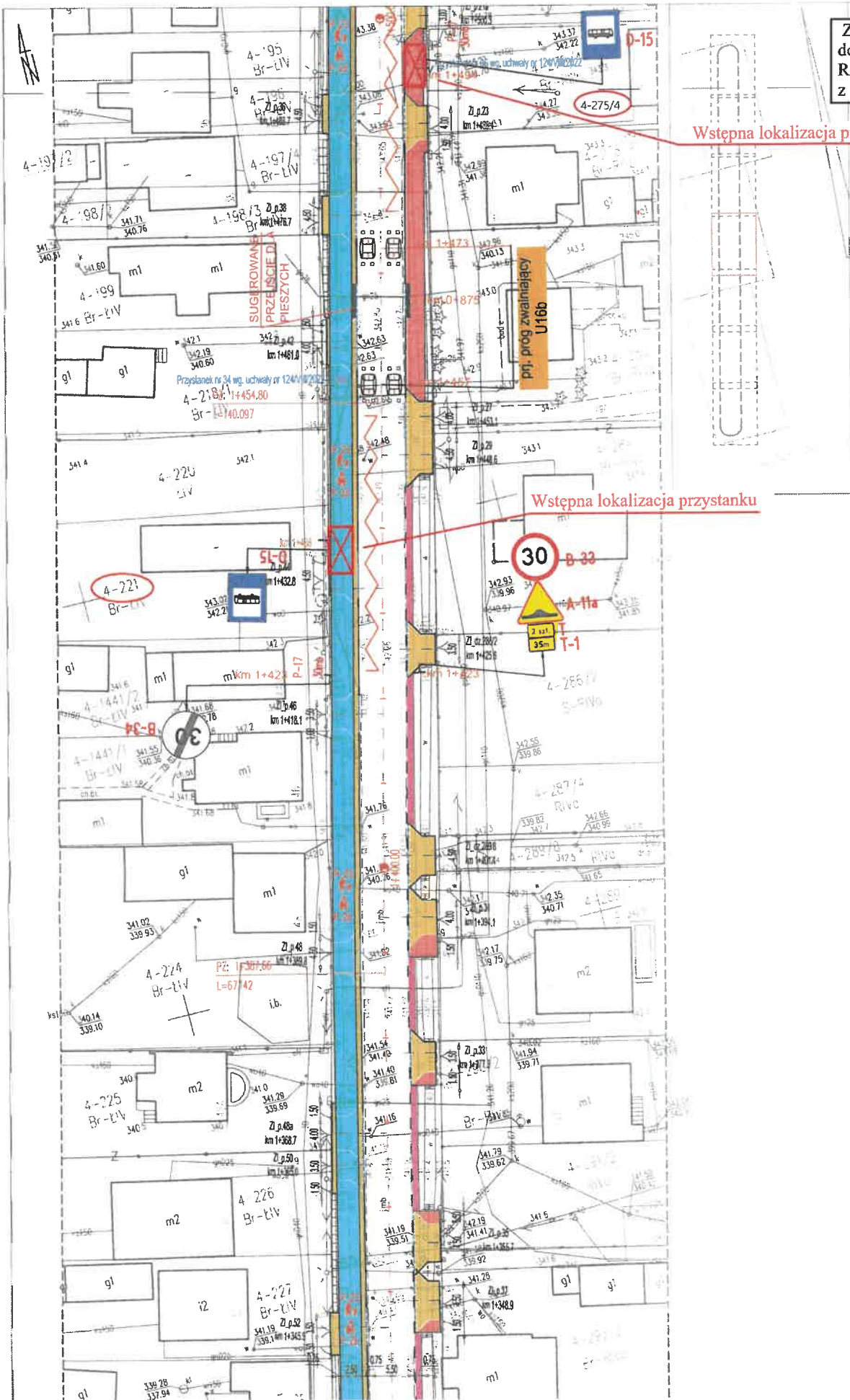
Załącznik Nr 2
do uchwały Nr / VIII/ 2024
Rady Gminy Zagnańsk
z dnia lutego 2024 r.



Wstępna lokalizacja przystanku

7. Sygnal

Załącznik Nr 3
do uchwały Nr .../VIII/2024
Rady Gminy Zagnańsk
z dnia lutego 2024 r.

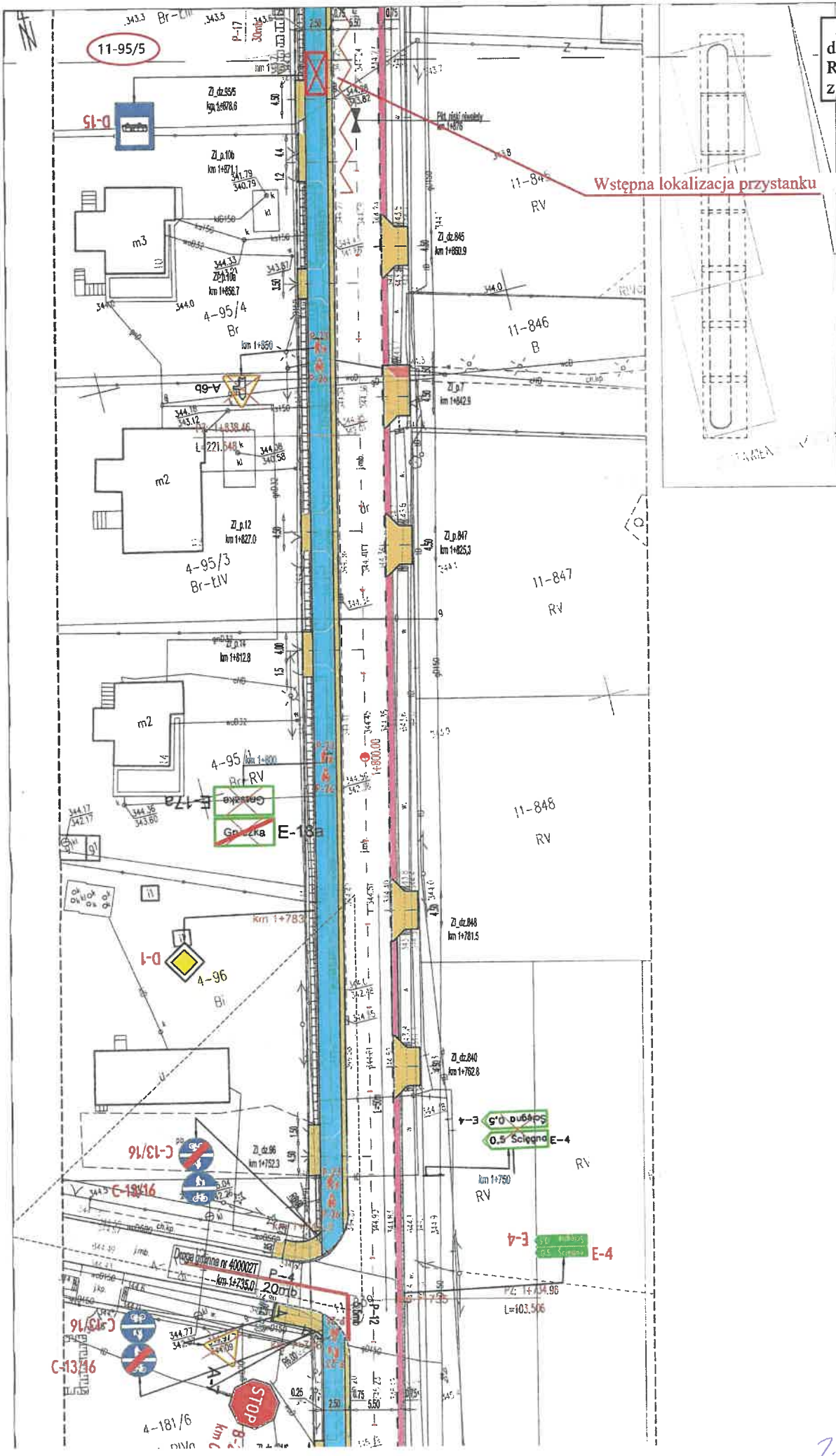


Wstępna lokalizacja przystanku

Wstępna lokalizacja przystanku

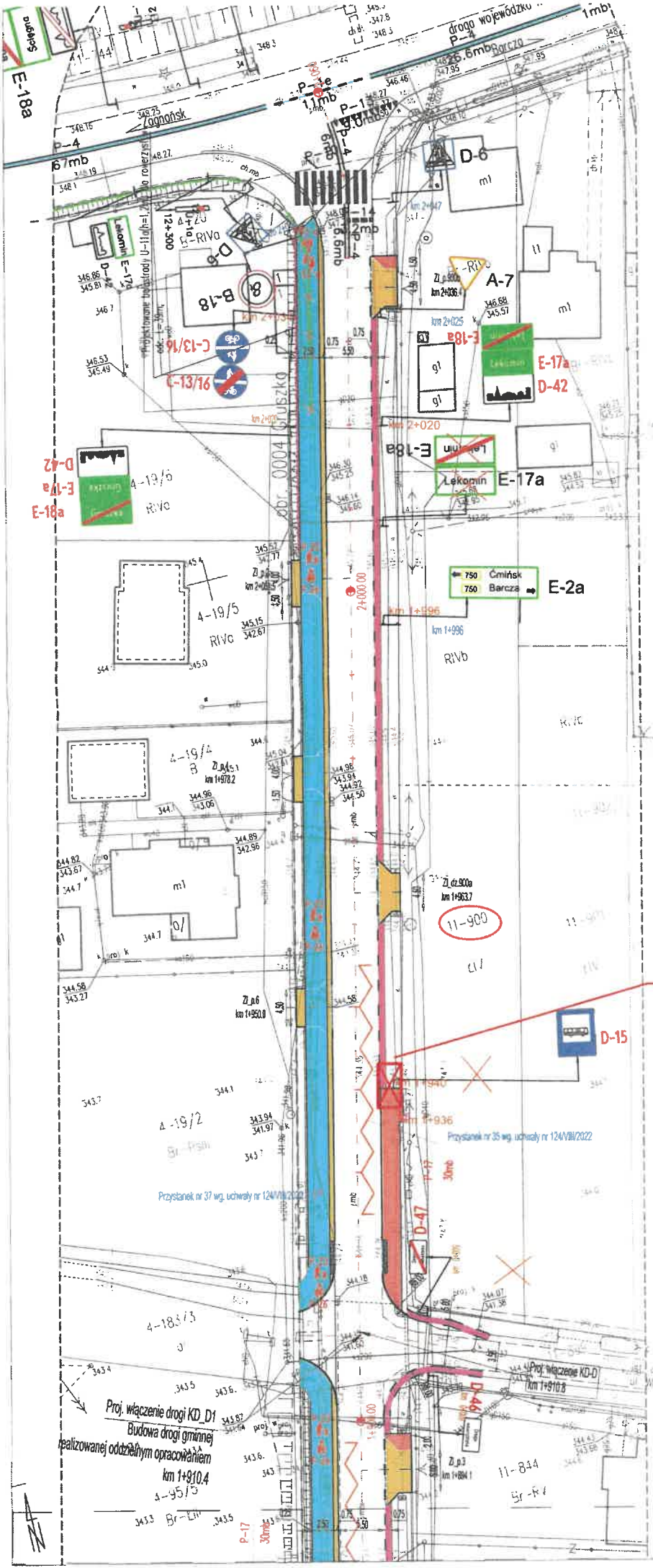
7. Sejwa

Załącznik Nr 4
do decyzji Nr/VIII/2024
Rady Gminy Zagnańsk
z dnia lutego 2024 r.



7. Sejna

Załącznik Nr 5
do uchwały Nr/VIII/2024
Rady Gminy Zagnańsk
z dnia lutego 2024 r.



Wstępna lokalizacja przystanku

7. Sgind