

Akceptuję
skr

- PROJEKT -

**UCHWAŁA Nr/ VIII / 2023
RADY GMINY ZAGNAŃSK
z dnia 2023 roku**

w sprawie wskazania wstępnego miejsca lokalizacji nowych przystanków komunikacyjnych przy drogach na terenie Gminy Zagnańsk.

Na podstawie art. 18 ust. 2 pkt 15 ustawy z dnia 8 marca 1990 r. o samorządzie gminnym (t.j. Dz. U. z 2023 r. poz. 40 z późn. zm.) i art. 20 f pkt. 1 ustawy z dnia 21 marca 1985 r. o drogach publicznych (t.j. Dz. U. z 2023 r. poz. 645 z późn. zm.) Rada Gminy Zagnańsk uchwala, co następuje:

§ 1.

1. Dla zaspokojenia potrzeb mieszkańców wskazuje się wstępne miejsce lokalizacji nowych przystanków komunikacyjnych na żądanie przy drogach publicznych i wewnętrznych zarządzanych przez Wójta Gminy Zagnańsk na terenie Gminy Zagnańsk.
2. Wskazuje się wstępną lokalizację nowego przystanku komunikacyjnego dla wysiadających przy drodze wojewódzkiej nr 750 na ul. Turystycznej w msc Zagnańsk, na wysokości działek nr ew. gruntu 401/3 i 401/4. Lokalizację wskazano na mapie stanowiącej załącznik nr 1 do niniejszej uchwały.
3. Wskazuje się wstępną lokalizację nowych przystanków komunikacyjnych przy drogach powiatowych:
 - 3.1. 1286T Tumlin – Węgle przez wieś, przystanek na wysokości działki nr ew. gruntu 572/1 (przy murze cmentarza w Tumlinie). Lokalizację wskazano na mapie stanowiącej załącznik nr 2 do niniejszej uchwały.
 - 3.2. 1286T Tumlin – Węgle przez wieś, przystanek na wysokości działki nr ew. gruntu 739. Lokalizację wskazano na mapie stanowiącej załącznik nr 3 do niniejszej uchwały.
 - 3.3. 1287T odcinek Tumlin – Zacisze przez wieś, przystanek naprzeciw działek nr ew. gruntu 640 i 641/2. Lokalizację wskazano na mapie stanowiącej załącznik nr 4 do niniejszej uchwały.
 - 3.4. 1289T odcinek przy stacji PKP w Zagnańsku w pobliżu wjazdu na stację kolejową, przystanki przy działkach nr ew. gruntu 476/2 i 591/20. Lokalizację wskazano na mapie stanowiącej załącznik nr 5 do niniejszej uchwały.
 - 3.5. 1294T odcinek przez Samsonów – Piechotne, przystanek przy działce nr ew. gruntu 737/9. Lokalizację wskazano na mapie stanowiącej załącznik nr 6 do niniejszej uchwały.

- 3.6. 1294T odcinek przez Samsonów – Piechotne, przystanek przy działce nr ew. gruntu 712. Lokalizację wskazano na mapie stanowiącej załącznik nr 7 do niniejszej uchwały.
- 3.7. 1294T odcinek przez Samsonów – Piechotne, przystanek przy działce nr ew. gruntu 1700/1 (cmentarz). Lokalizację wskazano na mapie stanowiącej załącznik nr 8 do niniejszej uchwały.
- 3.8. 1295T Jasiów przez wieś, przystanki przy działkach nr ew. gruntu 138/2 i 40/1. Lokalizację wskazano na mapie stanowiącej załącznik nr 9 do niniejszej uchwały.
- 3.9. 1295T Jasiów przez wieś, przystanek przy działce nr ew. gruntu 3. Lokalizację wskazano na mapie stanowiącej załącznik nr 10 do niniejszej uchwały.
- 3.10. 1296T Kaniów, ul. Młynarska, przystanek przy działce nr ew. gruntu 989/1. Lokalizację wskazano na mapie stanowiącej załącznik nr 11 do niniejszej uchwały.
- 3.11. 1301T odcinek przez Kajetanów Górny, przystanek przy działce nr ew. gruntu 372/1. Lokalizację wskazano na mapie stanowiącej załącznik nr 12 do niniejszej uchwały.
- 3.12. 1301T odcinek przez Kajetanów, przystanek przy działce nr ew. gruntu 507/2. Lokalizację wskazano na mapie stanowiącej załącznik nr 13 do niniejszej uchwały.
- 3.13. 1301T odcinek przez Kajetanów, przystanek przy działce nr ew. gruntu 562. Lokalizację wskazano na mapie stanowiącej załącznik nr 14 do niniejszej uchwały.
4. Wskazuje się wstępną lokalizację nowych przystanków komunikacyjnych przy drogach gminnych:
 - 4.1. 400009T odcinek drogi do Borowej Góry od skrzyżowania z ul. Turystyczną, przystanek przy działce nr ew. gruntu 127/3. Lokalizację wskazano na mapie stanowiącej załącznik nr 15 do niniejszej uchwały.
 - 4.2. 400009T odcinek drogi w msc Borowa Góra, przystanek przy działce nr ew. gruntu 130/2. Lokalizację wskazano na mapie stanowiącej załącznik nr 16 do niniejszej uchwały.
 - 4.3. 400010T Zabłocie przez wieś, przystanki przy działkach nr ew. gruntu 185/5 i 371/7. Lokalizację wskazano na mapie stanowiącej załącznik nr 17 do niniejszej uchwały.
 - 4.4. 400010T Zabłocie przez wieś, przystanek przy działce nr ew. gruntu 97/1. Lokalizację wskazano na mapie stanowiącej załącznik nr 18 do niniejszej uchwały.
 - 4.5. 400024T Kajetanów Dolny przez wieś, przystanek przy działce nr ew. gruntu 671/1. Lokalizację wskazano na mapie stanowiącej załącznik nr 19 do niniejszej uchwały.

4.6. 400024T Kajetanów Dolny przez wieś, przystanek przy działce nr ew. gruntu 671/1.

Lokalizację wskazano na mapie stanowiącej załącznik nr 20 do niniejszej uchwały.

5. Wskazuje się wstępną lokalizację nowego przystanku komunikacyjnego przy drodze wewnętrznej nr ew. gruntu 340/8 w msc Kajetanów zarządzanej przez Wójta Gminy Zagnańsk. Przystanek zlokalizowano przy furcie północnej cmentarza w msc Kajetanów. Lokalizację wskazano na mapie stanowiącej załącznik nr 21 do niniejszej uchwały.

§ 2.

Uchwała podlega przekazaniu:

1. Zarządcy drogi wojewódzkiej: Świętokrzyskiemu Zarządowi Dróg Wojewódzkich w Kielcach;
 2. Zarządcy dróg powiatowych – Powiatowemu Zarządowi Dróg w Kielcach;
- celem uwzględnienia przy określeniu dokładnej lokalizacji przystanków.

§ 3.

Wykonanie uchwały powierza się Wójtowi Gminy Zagnańsk.

§ 4.

Uchwała wchodzi w życie z dniem podjęcia.

RADCA PRAWNY
Tomasz B...
KL-1235

7- Sygn

Uzasadnienie

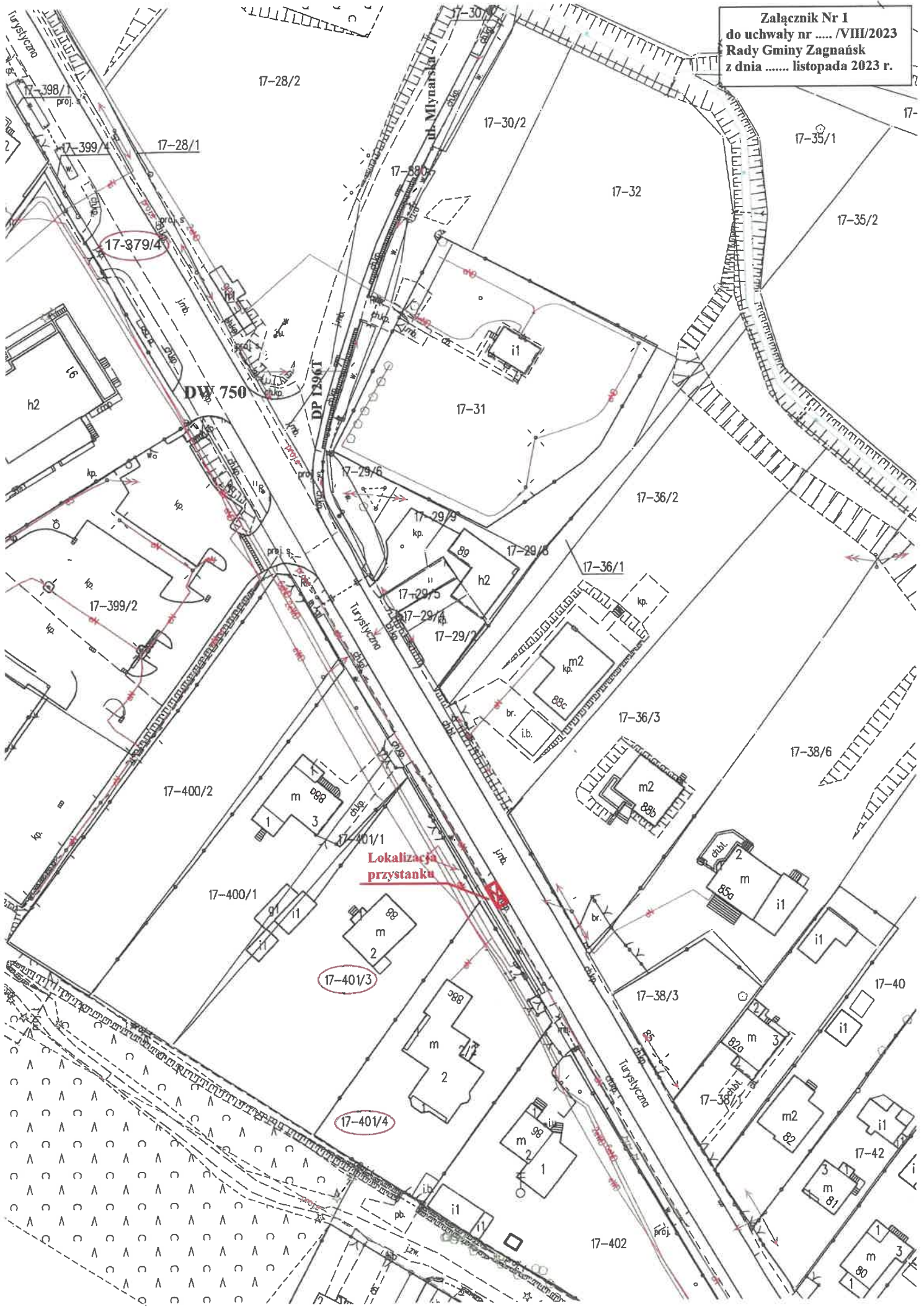
Pragnąc poprawić warunki poruszania się po terenie gminy Zagnańsk, wyznaczono dwie nowe linie komunikacji autobusowej kursujące na trasach:

- Zagnańsk – Janaszów – Jasiów – Samsonów – Tumlin – Samsonów – Janaszów – Zagnańsk;
- Zagnańsk – Chrusty – Ściągna – Gruszka – Zabłocie – Kajetanów – Barcza – Lekomin – Chrusty – Borowa Góra – Kaniów – Zagnańsk.

Wyznaczenie nowych tras skutkuje koniecznością wskazania lokalizacji nowych przystanków autobusowych. Zgodnie z art. 20 f pkt. 1 ustawy z dnia 21 marca 1985 roku o drogach publicznych, Rada Gminy wskazuje wstępne miejsca lokalizacji nowych przystanków komunikacyjnych. Natomiast o ostatecznej lokalizacji przystanku decyduje jednak zarządca drogi, uwzględniając charakter drogi oraz warunki bezpieczeństwa ruchu drogowego.

Zatwierdzone przez Radę Gminy Zagnańsk wstępne lokalizacje nowych przystanków zostaną przekazane do akceptacji właściwym zarządcom dróg.

Załącznik Nr 1
do uchwały nr/VIII/2023
Rady Gminy Zagnańsk
z dnia listopada 2023 r.



Lokalizacja
przystanku

17-379/4

17-40/3

17-40/4

DW 750

DP 1296T

h2

17-31

17-32

17-35/1

17-35/2

17-36/2

17-36/1

17-36/3

17-38/6

17-400/2

17-400/1

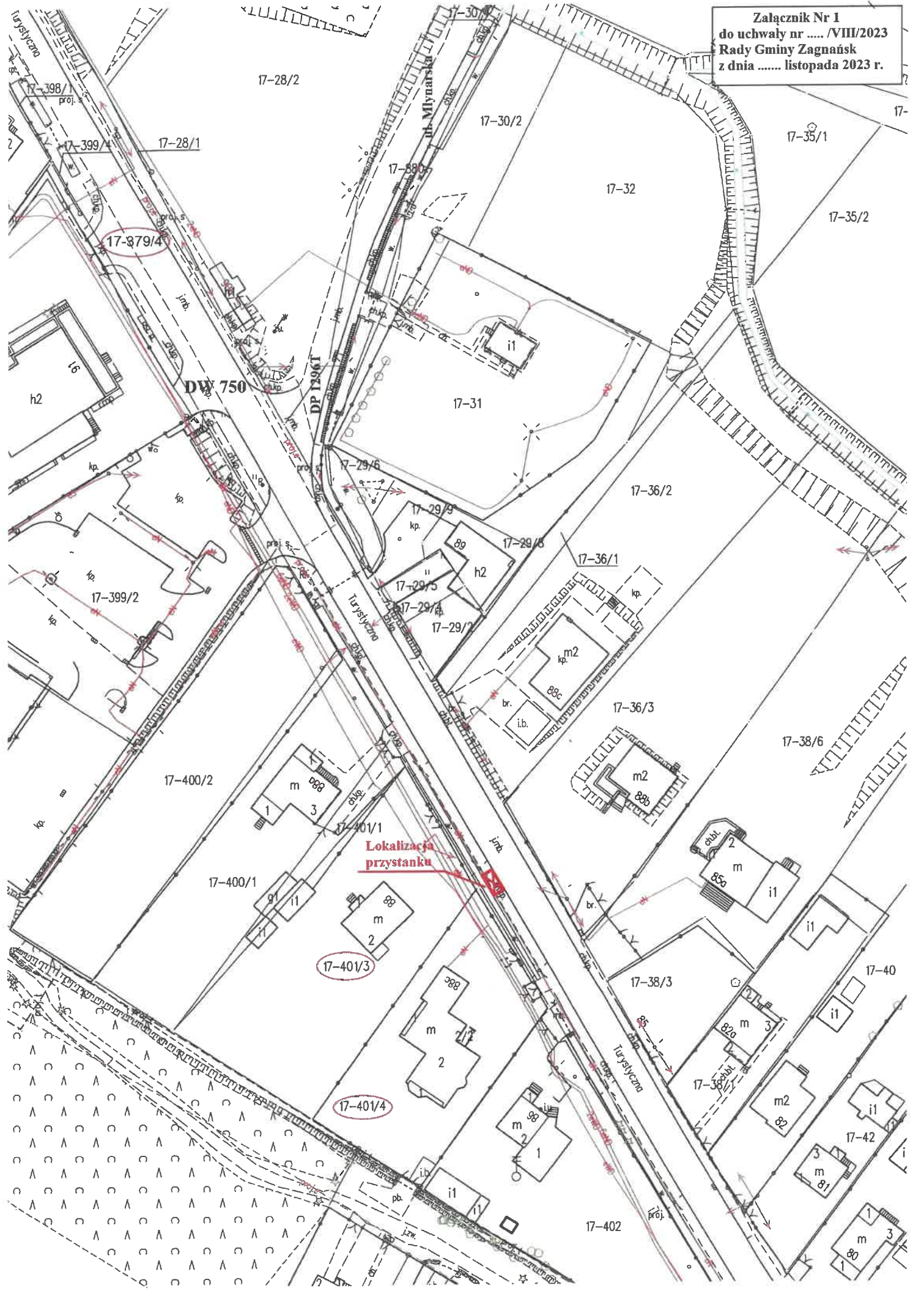
17-401/1

17-38/3

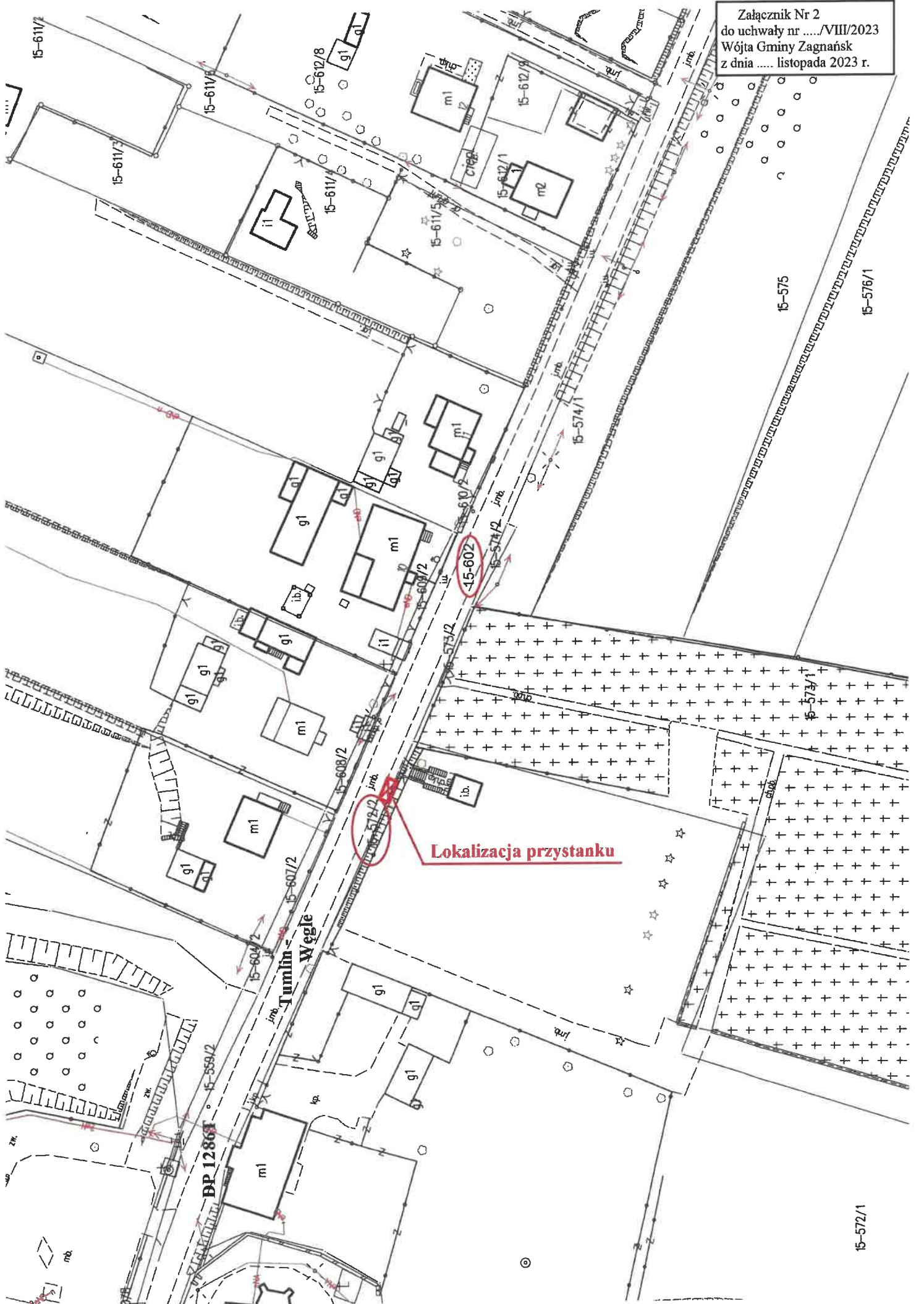
17-40

17-42

17-402



Załącznik Nr 2
do uchwały nr/VIII/2023
Wójta Gminy Zagnańsk
z dnia listopada 2023 r.



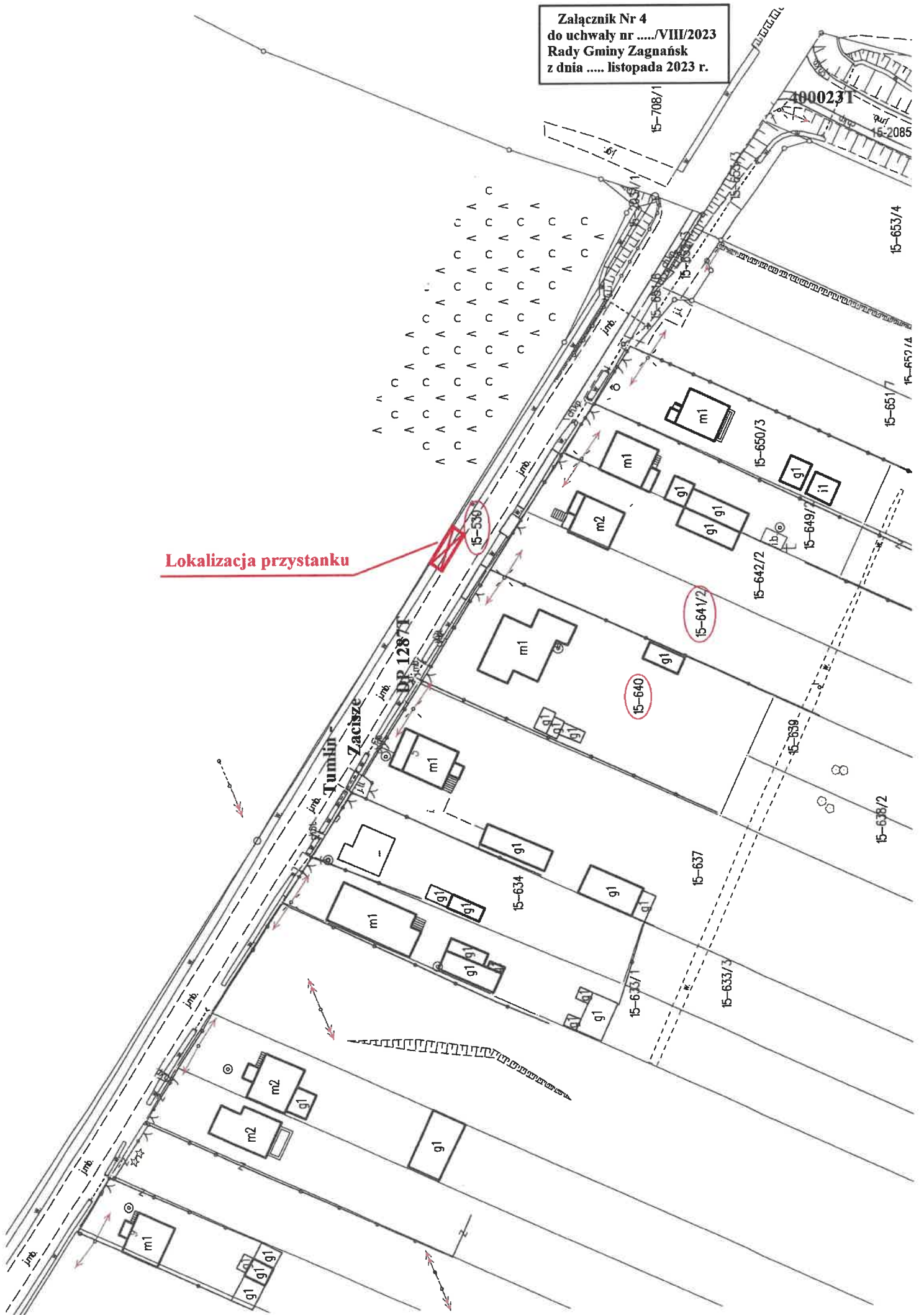
Załącznik Nr 3
do uchwały nr/VIII/2023
Rady Gminy Zagnańsk
z dnia listopada 2023 r.



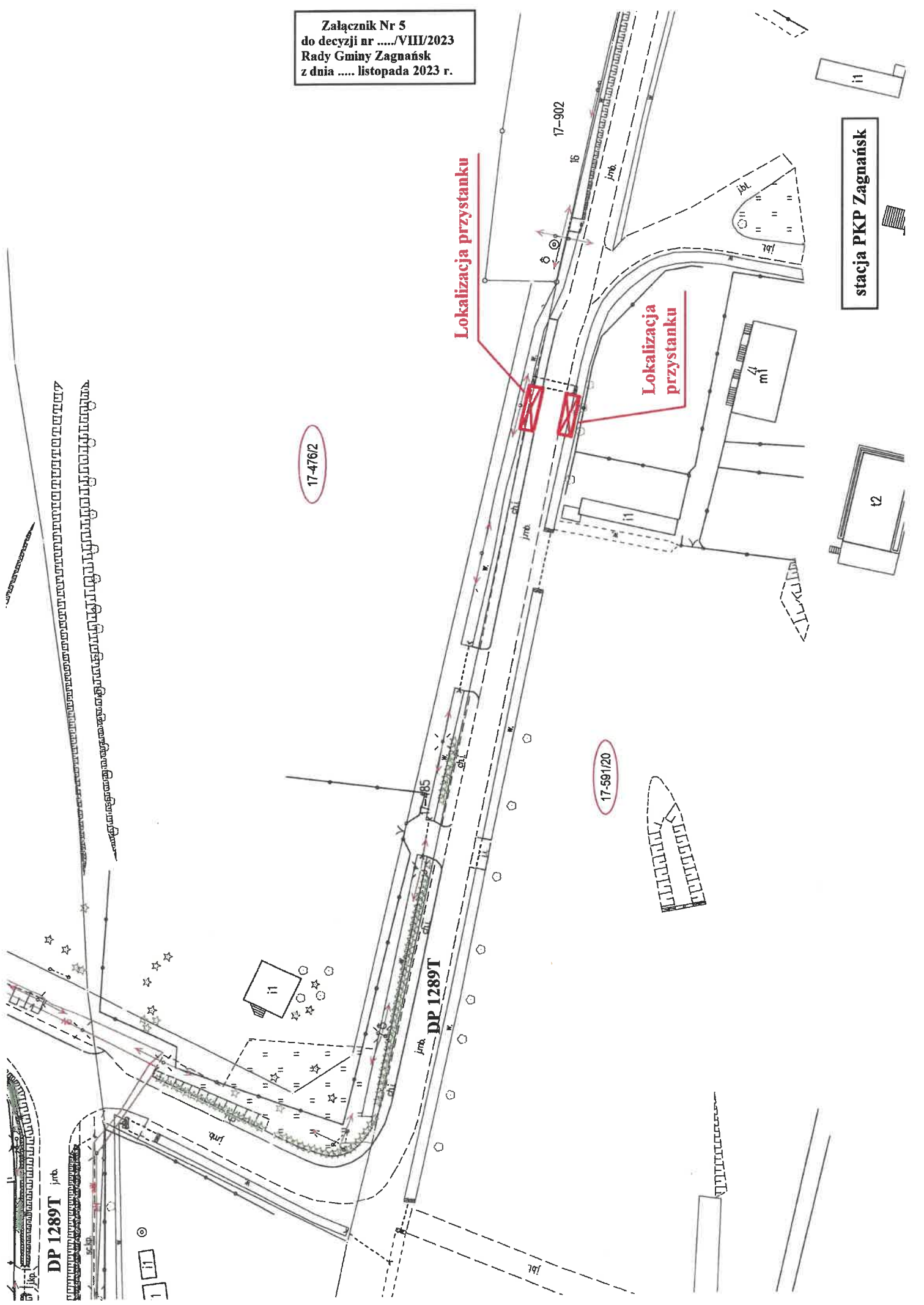
Lokalizacja przystanku

Załącznik Nr 4
do uchwały nr/VIII/2023
Rady Gminy Zagnańsk
z dnia listopada 2023 r.

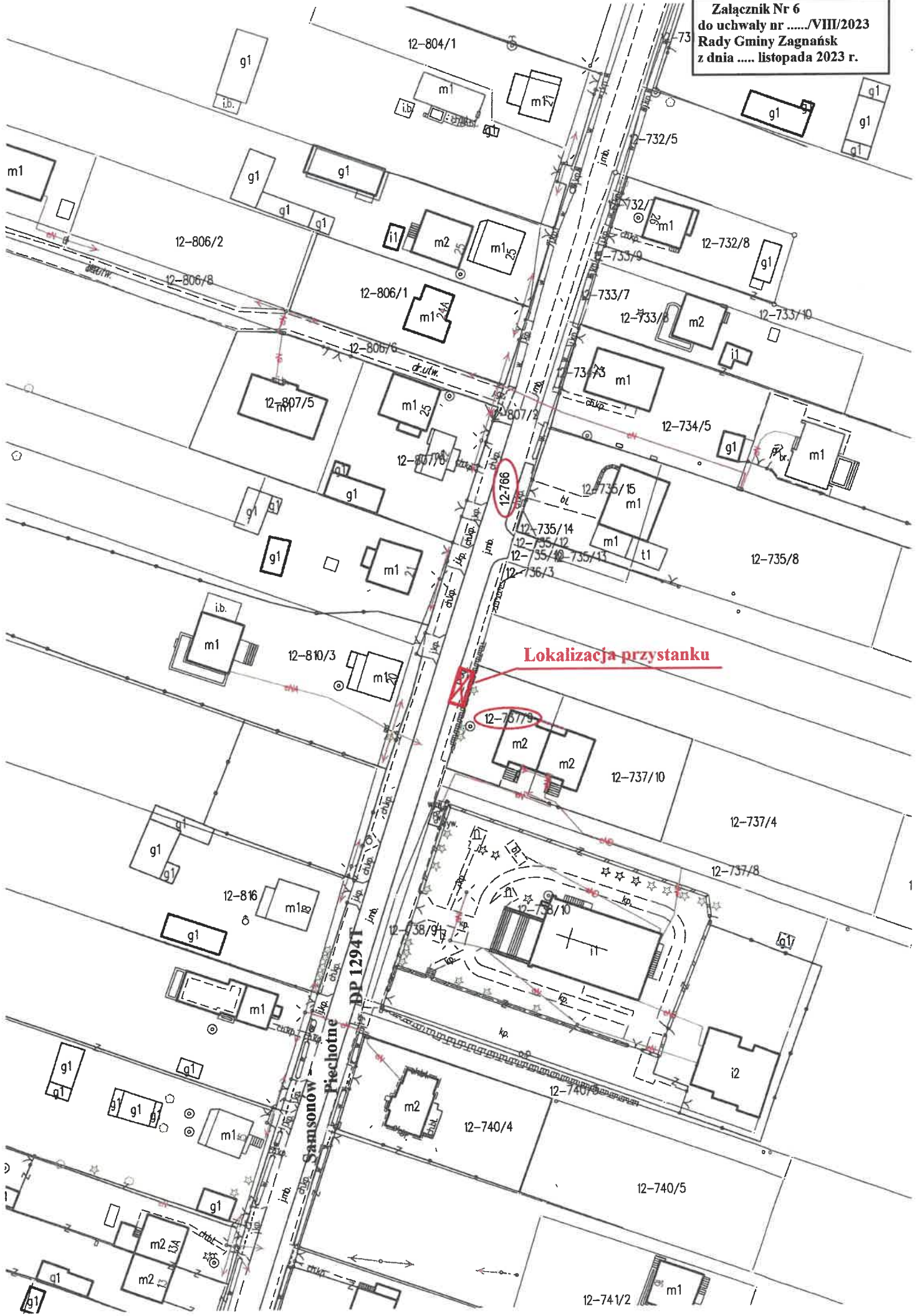
Lokalizacja przystanku



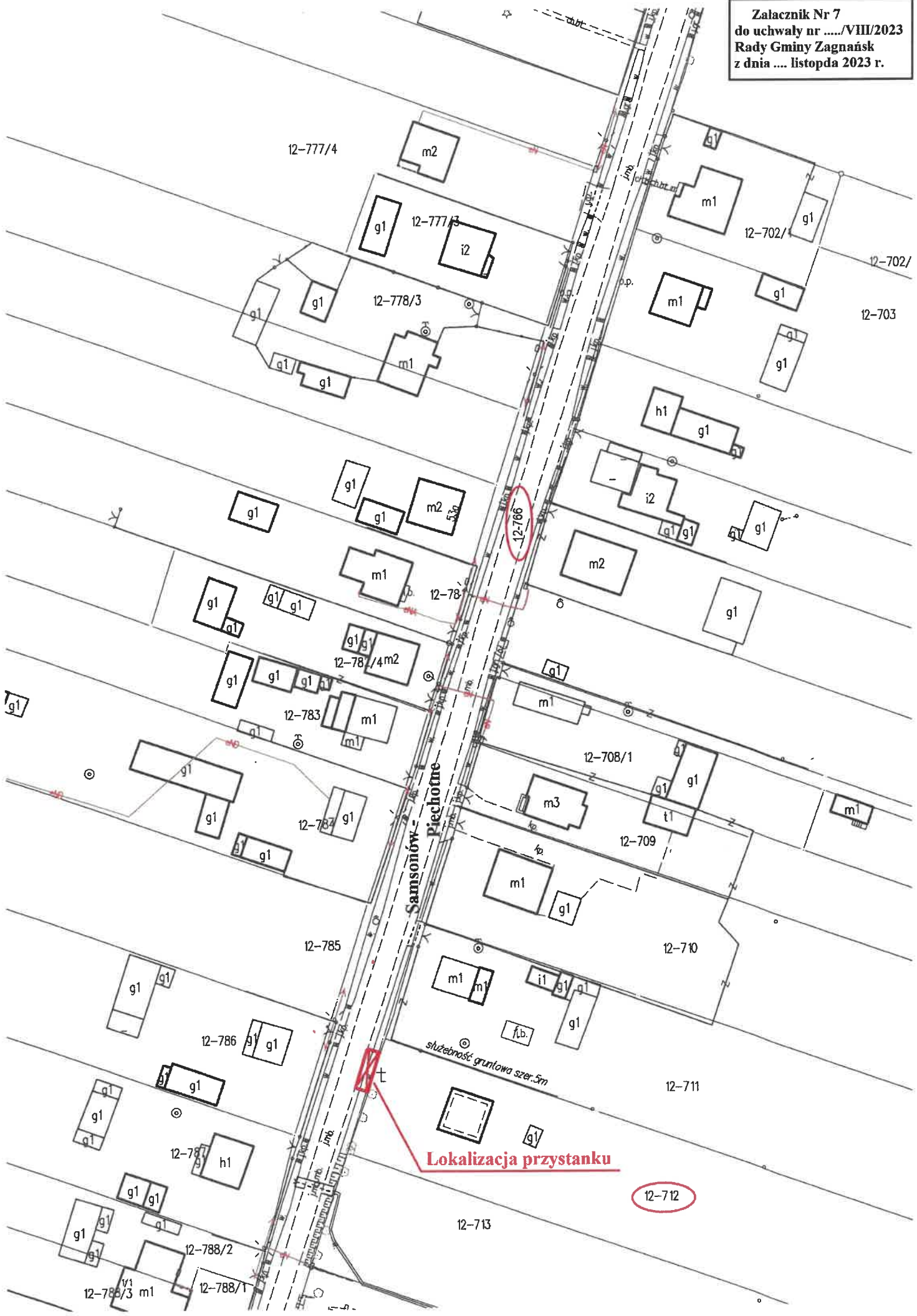
Załącznik Nr 5
do decyzji nr/VIII/2023
Rady Gminy Zagnańsk
z dnia listopada 2023 r.



Załącznik Nr 6
do uchwały nr/VIII/2023
Rady Gminy Zagnańsk
z dnia listopada 2023 r.



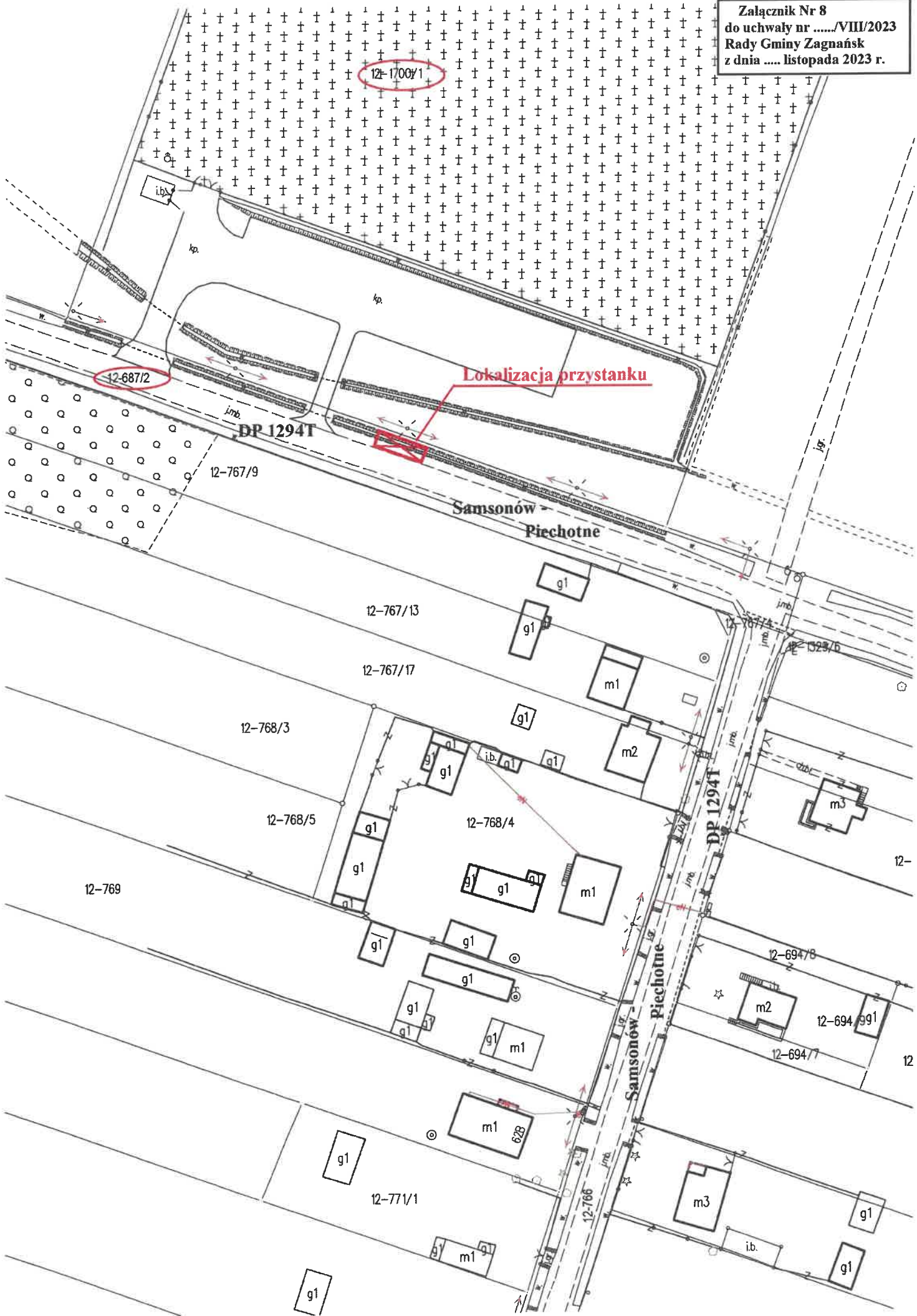
Załącznik Nr 7
do uchwały nr/VIII/2023
Rady Gminy Zagnańsk
z dnia listopada 2023 r.



Lokalizacja przystanku

12-712

Załącznik Nr 8
do uchwały nr/VIII/2023
Rady Gminy Zagnańsk
z dnia listopada 2023 r.



Lokalizacja przystanku

Samsonów
Piechotne

12-687/2

12-1700/1

DP 1294T

12-767/9

12-767/13

12-767/17

12-768/3

12-768/5

12-769

12-768/4

12-771/1

12-694/8

12-694/9

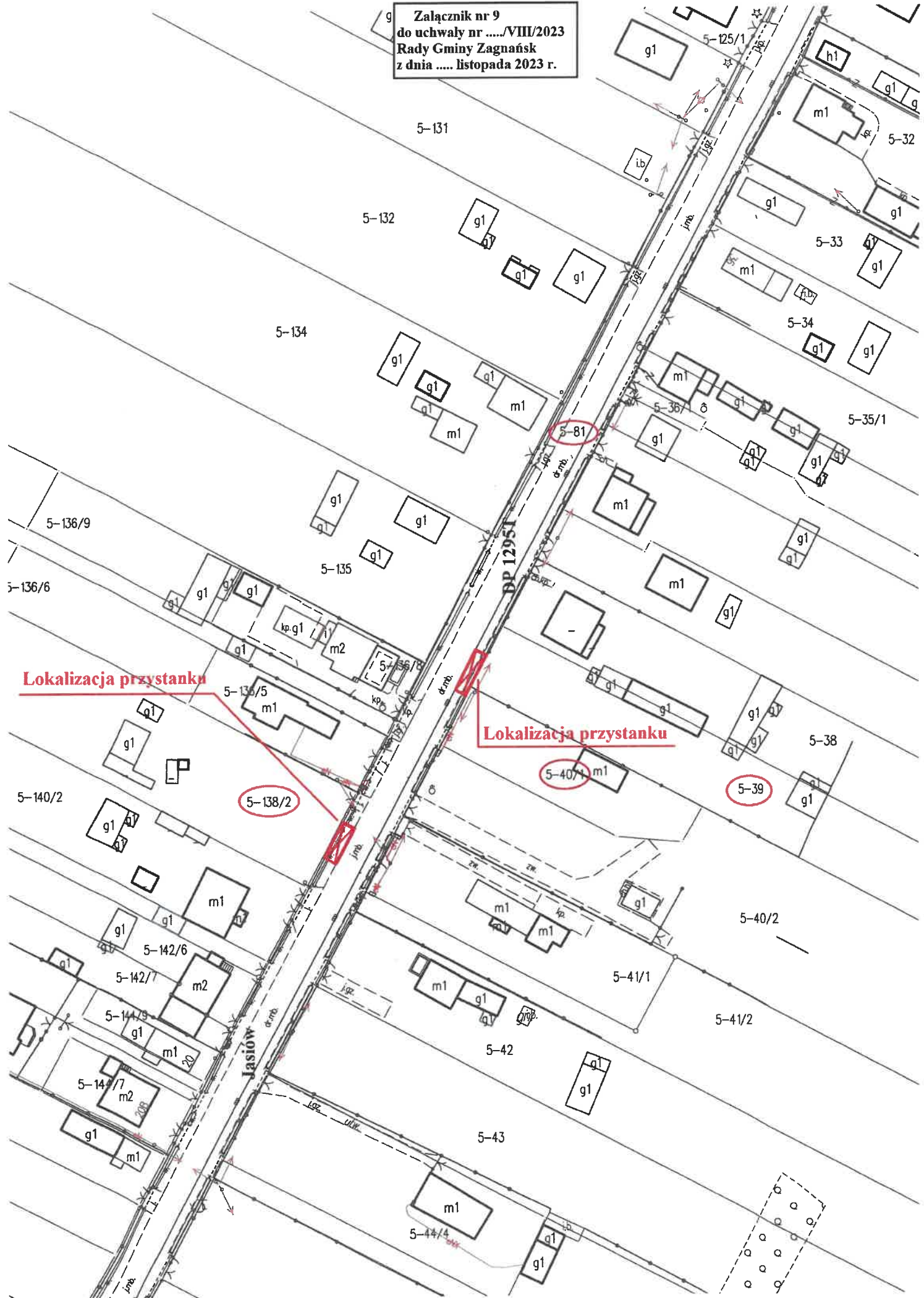
12-694/7

12-766

12-

12

Załącznik nr 9
do uchwały nr/VIII/2023
Rady Gminy Zagnańsk
z dnia listopada 2023 r.



Lokalizacja przystanku

Lokalizacja przystanku

5-138/2

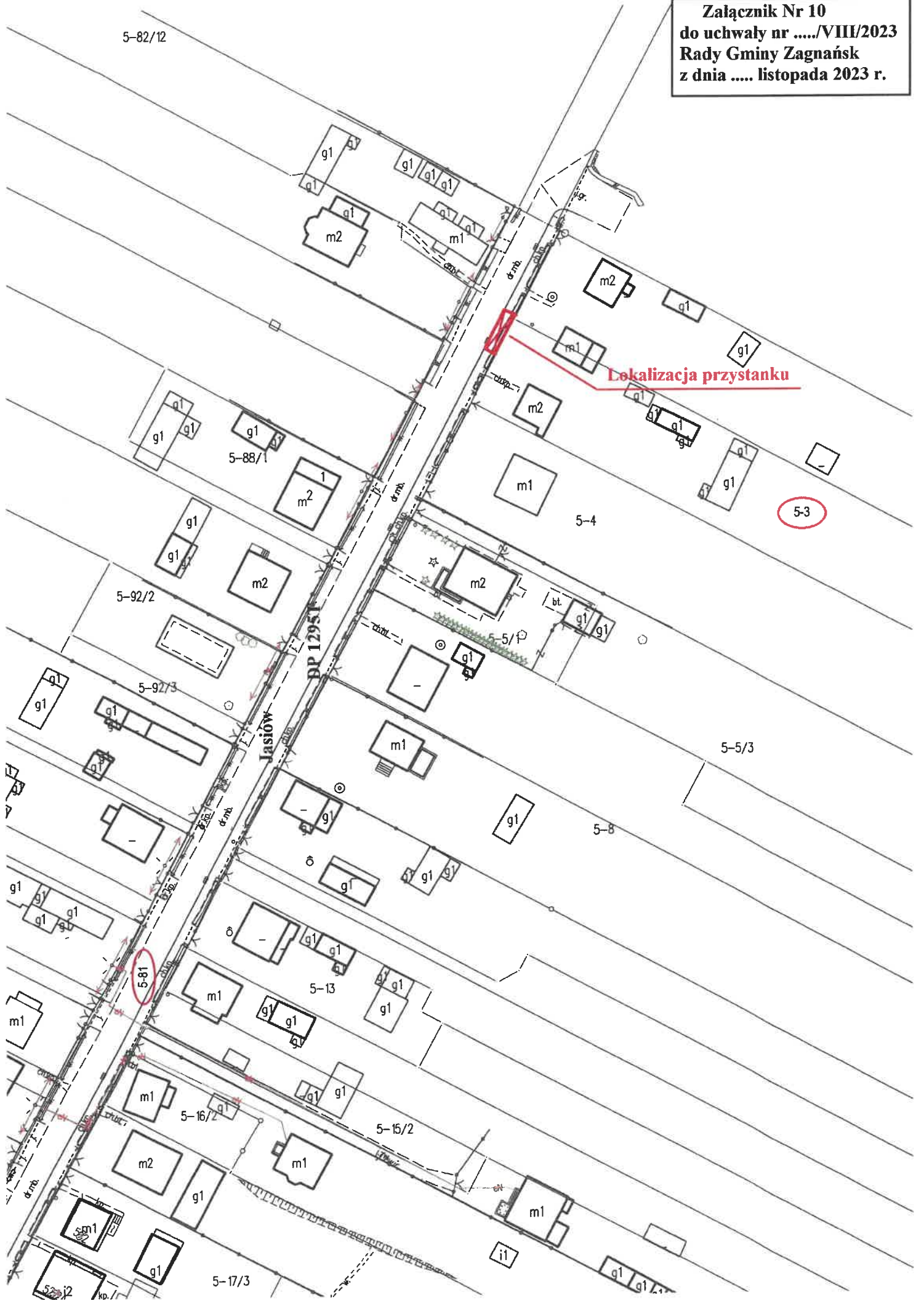
5-40/4

5-39

5-81

5-82/12

Załącznik Nr 10
do uchwały nr/VIII/2023
Rady Gminy Zagnańsk
z dnia listopada 2023 r.

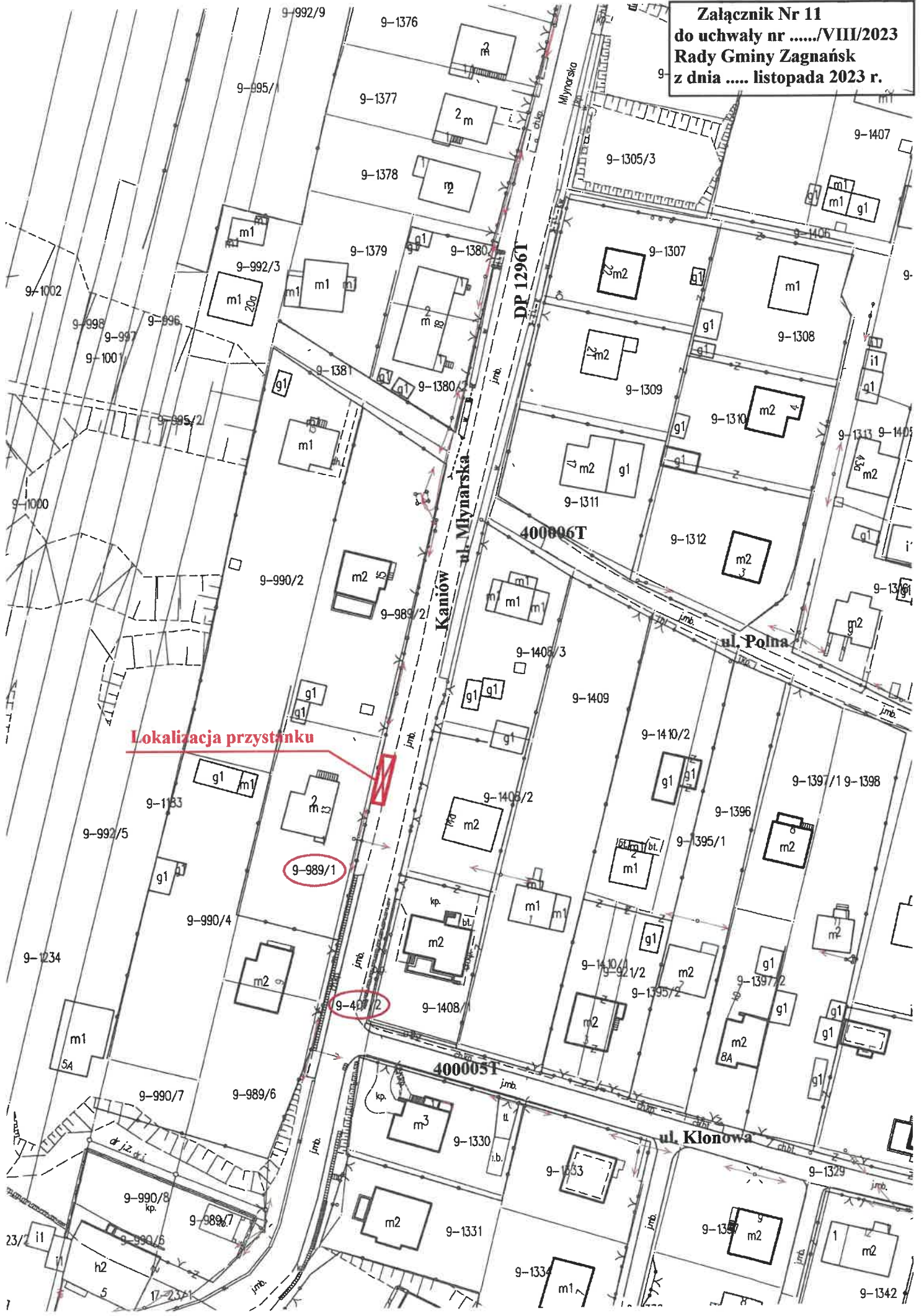


Lokalizacja przystanku

5-3

5-81

Załącznik Nr 11
do uchwały nr/VIII/2023
Rady Gminy Zagnańsk
z dnia listopada 2023 r.

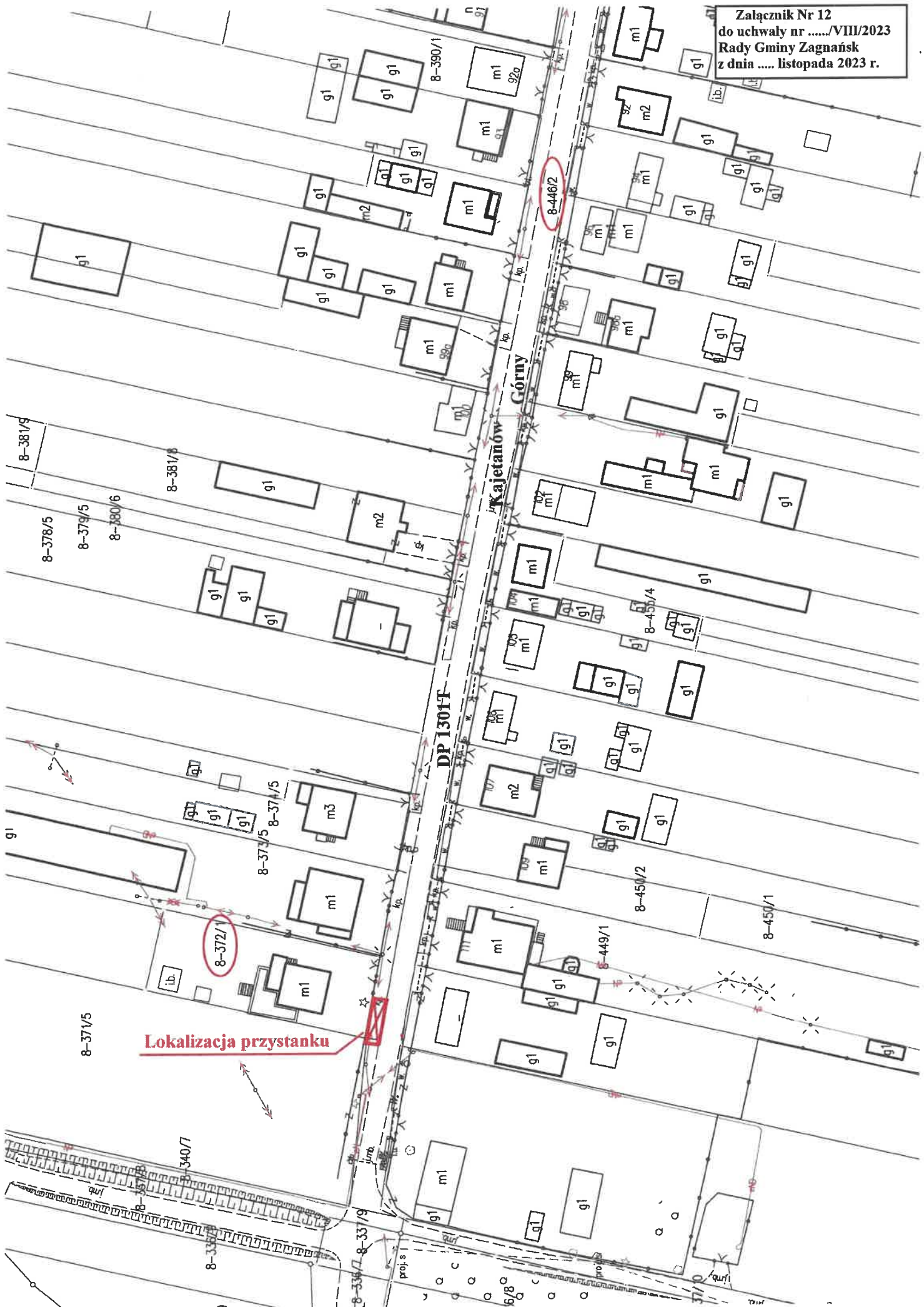


Lokalizacja przystanku

9-989/1

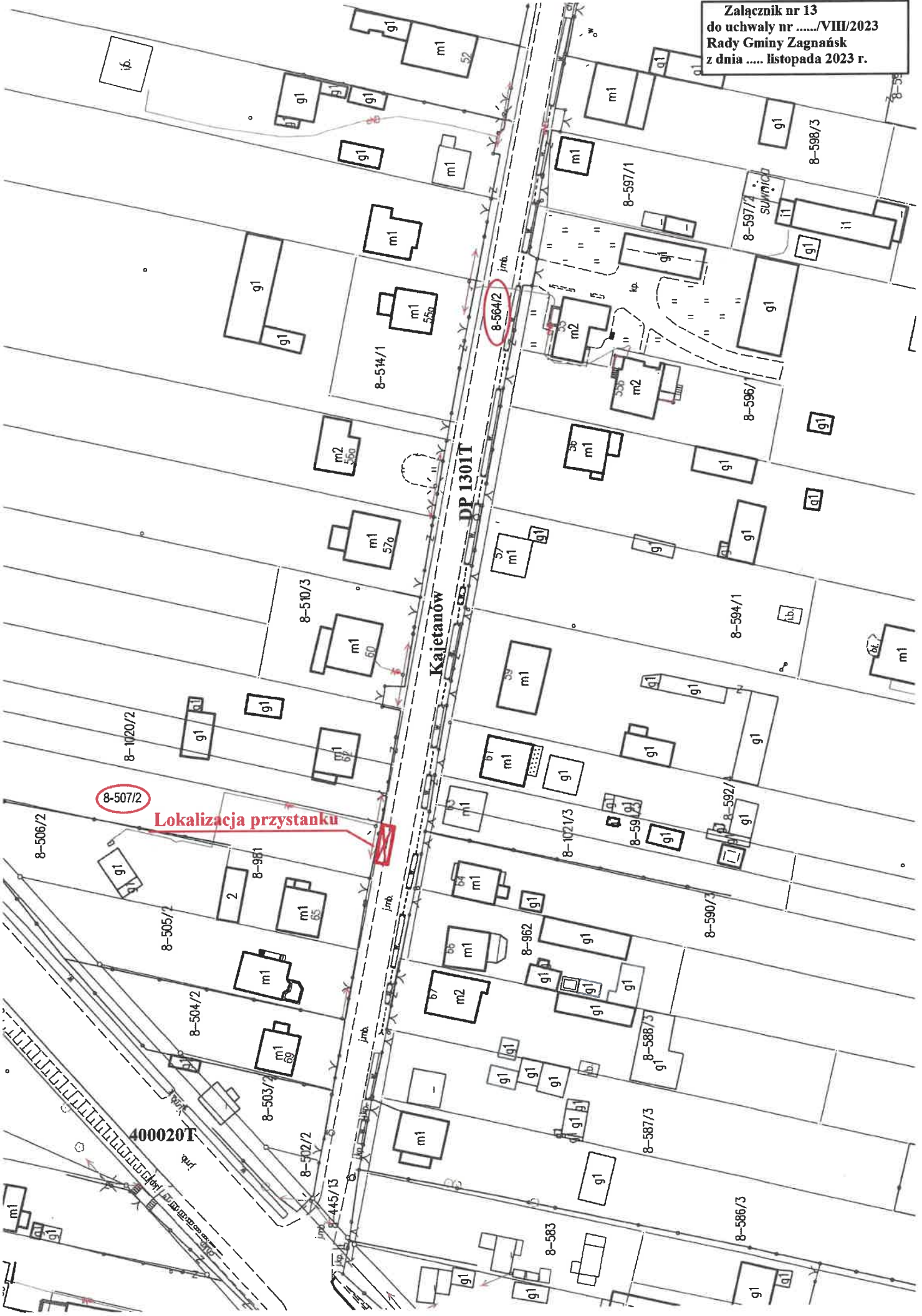
9-407/2

Załącznik Nr 12
do uchwały nr/VIII/2023
Rady Gminy Zagnańsk
z dnia listopada 2023 r.

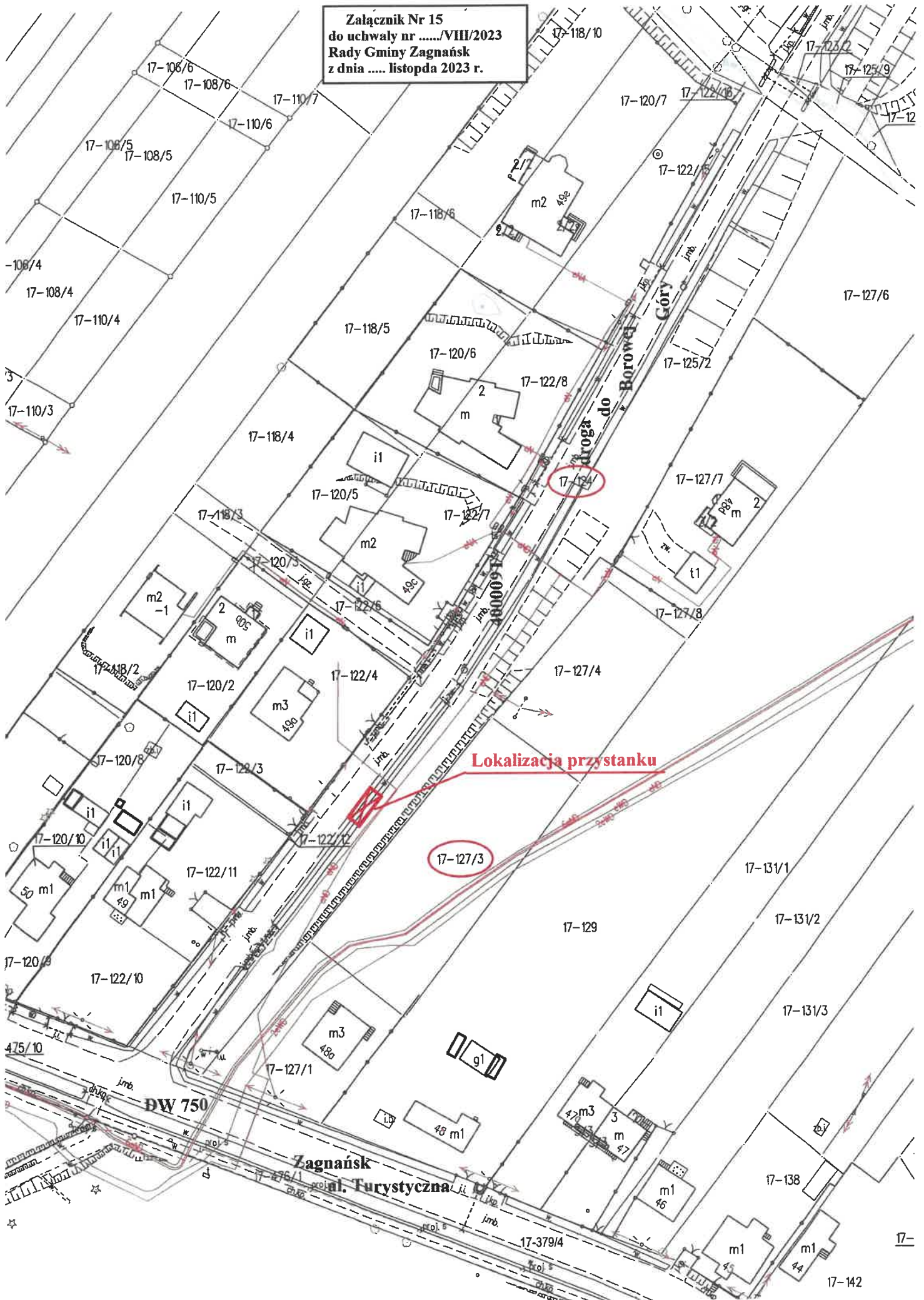


Lokalizacja przystanku

Załącznik nr 13
do uchwały nr/VIII/2023
Rady Gminy Zagnańsk
z dnia listopada 2023 r.



Załącznik Nr 15
do uchwały nr/VIII/2023
Rady Gminy Zagnańsk
z dnia listopada 2023 r.



Lokalizacja przystanku

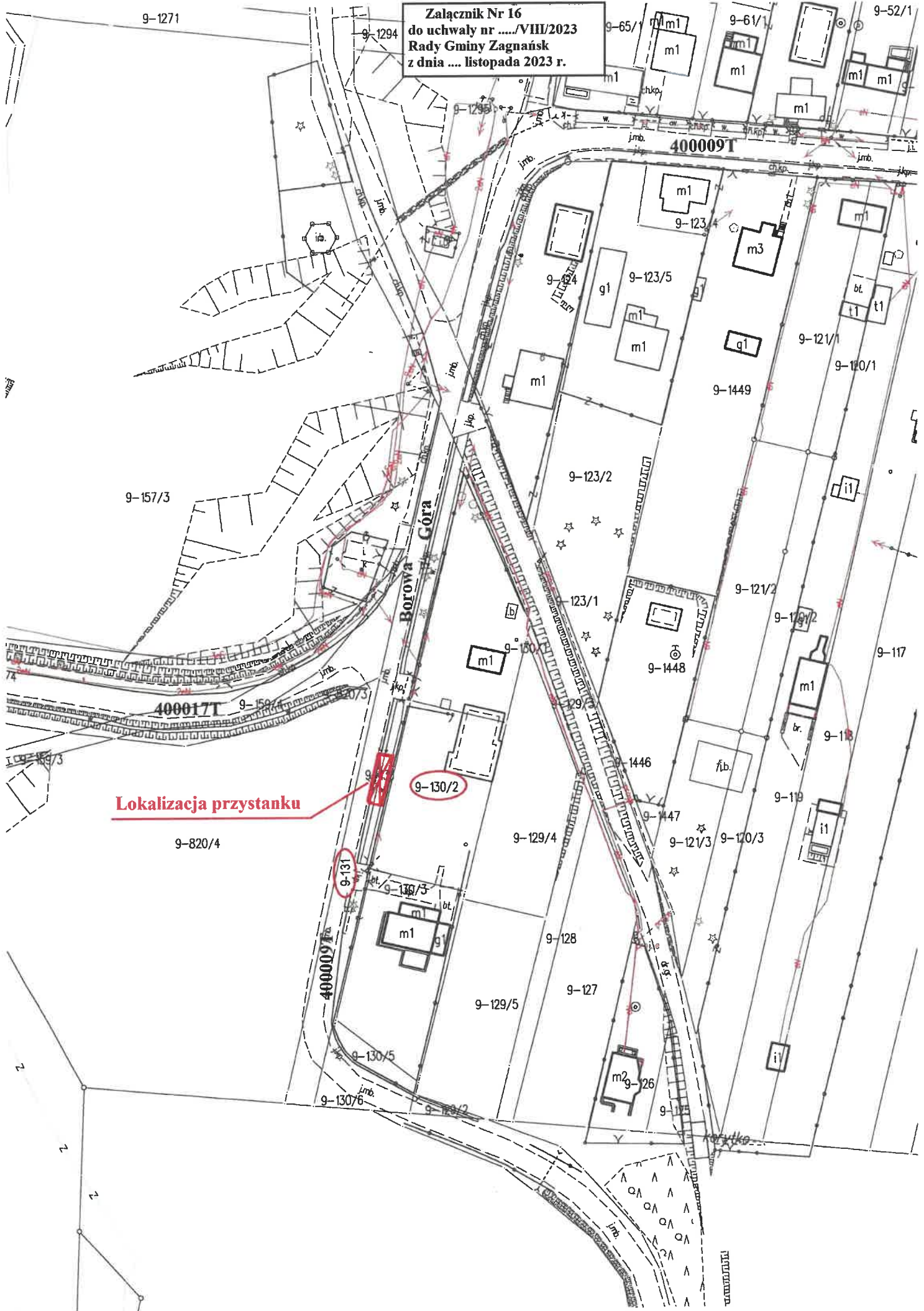
17-127/3

DW 750

Zagnańsk
al. Turystyczna

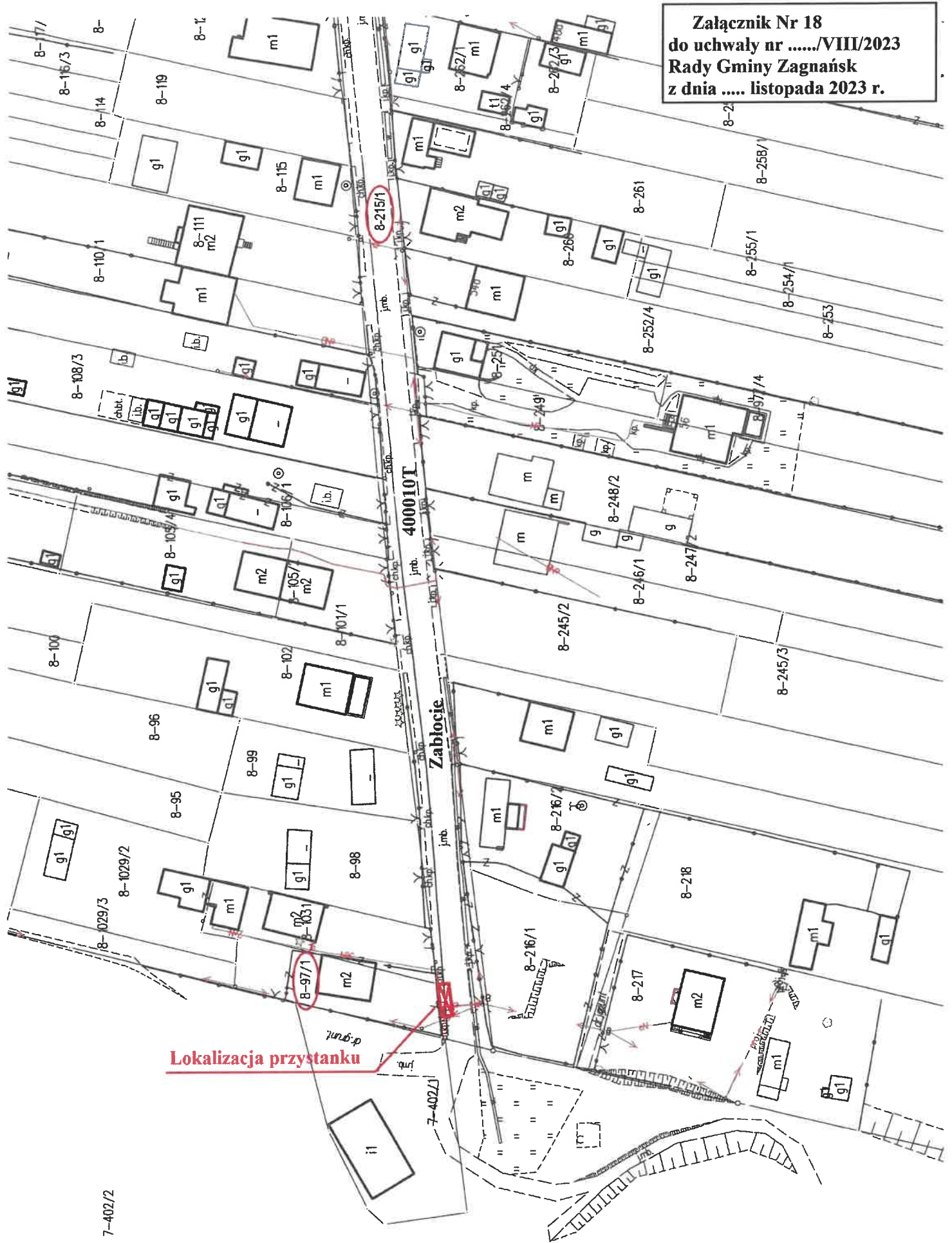
17-142

Załącznik Nr 16
do uchwały nr/VIII/2023
Rady Gminy Zagnańsk
z dnia listopada 2023 r.



Lokalizacja przystanku

Załącznik Nr 18
do uchwały nr/VIII/2023
Rady Gminy Zagnańsk
z dnia listopada 2023 r.



Lokalizacja przystanku

7-402/2

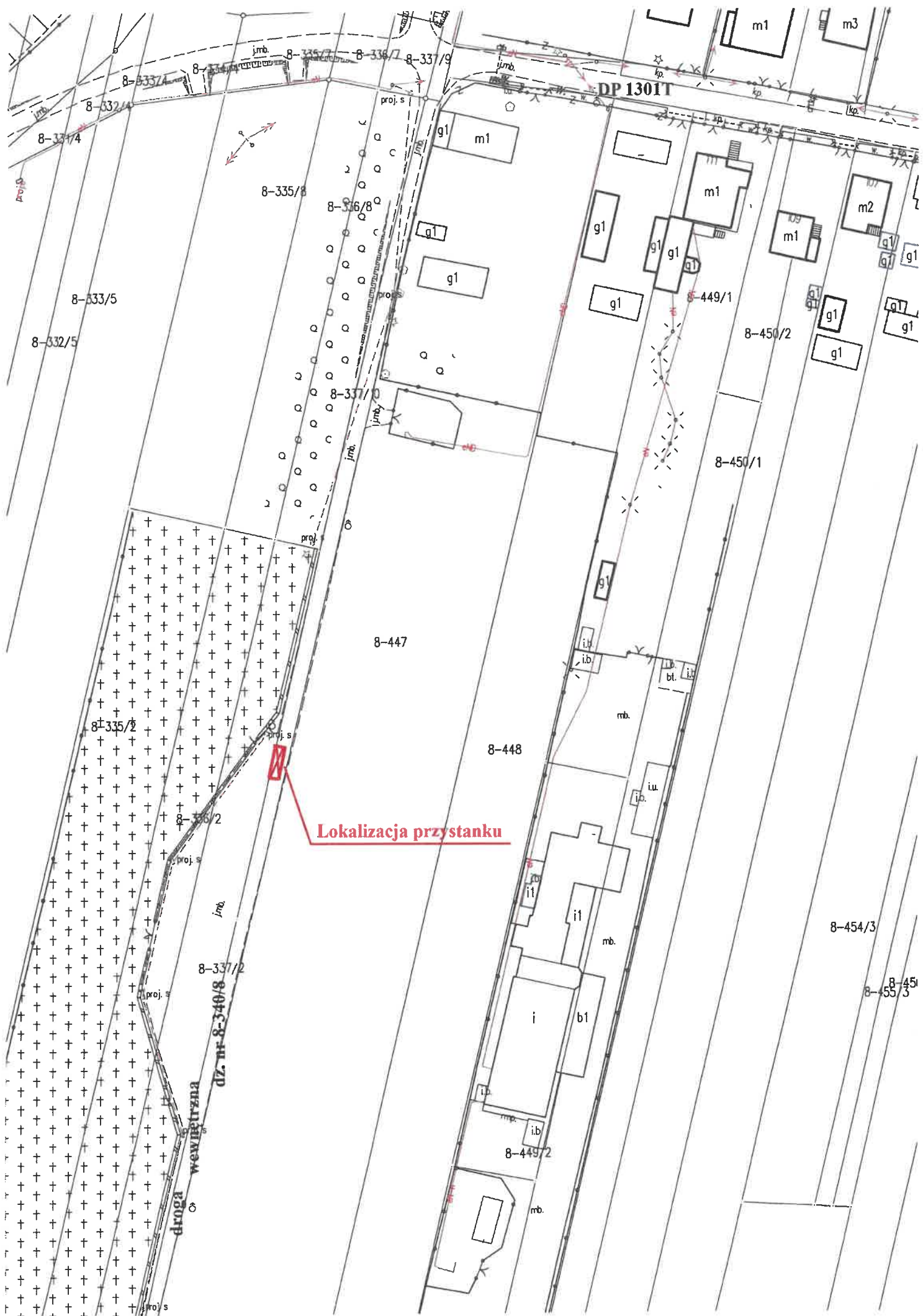


Załącznik Nr 20
do uchwały nr/VIII/2023
Rady Gminy Zagnańsk
z dnia listopada 2023 r.

Lokalizacja przystanku

8-717/1





Lokalizacja przystanku