

**Uchwała Nr 49/VIII/2021**  
**RADY GMINY ZAGNAŃSK**  
**z dnia 27 maja 2021 r.**

**w sprawie: zgody na utworzenie miejsca okazjonalnie wykorzystywanego do kąpieli na terenie Gminy Zagnańsk w sezonie letnim 2020 roku.**

Na podstawie art. 18 ust. 2 pkt 15 ustawy z dnia 8 marca 1990 roku o samorządzie gminnym (t. j. Dz. U. z 2020 r. poz. 713) w związku z art. 39 ust. 1 ustawy z dnia 20 lipca 2017 roku prawo wodne (t. j. Dz. U. z 2021 r. poz. 624 z późn. zm.) uchwała się, co następuje:

§ 1.

Wyraża się zgodę na utworzenie miejsca okazjonalnie wykorzystywanego do kąpieli na terenie Gminy Zagnańsk zlokalizowanego na terenie zbiorników wodnych „Borowa Góra” w msc. Kaniów oraz „Umer” w msc. Umer, tj.:

- 1) wydzielony i oznakowany fragment wód powierzchniowych na działce nr 845/2, 846/2, 847/2, 848/2, 849/2, 850/2 obręb 0009 Kaniów jednostka ewidencyjna 260419\_2 Zagnańsk w terminie 1-30 lipca, zgodnie z załącznikiem graficznym nr 1.
- 2) wydzielony i oznakowany fragment wód powierzchniowych na działce nr 851/4, 852/2, 853/2 obręb 0009 Kaniów jednostka ewidencyjna 260419\_2 Zagnańsk w terminie 1-30 sierpnia, zgodnie z załącznikiem graficznym nr 2.
- 3) wydzielony i oznakowany fragment wód powierzchniowych na działce nr 287/9 obręb 0016 Umer jednostka ewidencyjna 260419\_2 Zagnańsk w terminie 1-30 lipca, zgodnie z załącznikiem graficznym nr 3.
- 4) wydzielony i oznakowany fragment wód powierzchniowych na działce nr 287/9 obręb 0016 Umer jednostka ewidencyjna 260419\_2 Zagnańsk w terminie 1-30 sierpnia, zgodnie z załącznikiem graficznym nr 4.

§ 2.

Organizatorem miejsca okazjonalnie wykorzystywanego do kąpieli będzie Urząd Gminy w Zagnańsku: ul. Spacerowa 8, 26-050 Zagnańsk.

§ 3.

Wykonanie uchwały powierza się Wójtowi Gminy Zagnańsk.

§ 4.

Uchwała wchodzi w życie po upływie 14 dni od dnia jej ogłoszenia w Dzienniku Urzędowym Województwa Świętokrzyskiego.

PRZEWODNICZĄCA  
RADY GMINY  
*Urszula Jończyk*

## Uzasadnienie

Na podstawie ustawy z dnia 20 lipca 2017 roku prawo wodne (t. j. Dz. U. z 2021 r. poz. 624), w kompetencji rady gminy pozostaje wyrażenie zgody na funkcjonowanie miejsca okazjonalnie wykorzystywanego do kąpieli w przypadku, gdy nie jest uzasadnione utworzenie kąpieliska, a miejsce okazjonalnie wykorzystywane do kąpieli będzie funkcjonować przez okres nie dłuży niż 30 dni w roku kalendarzowym aby mieszkańcy i turyści mogli korzystać w celach rekreacyjno – sportowych z ww. miejsc w sezonie letnim 2021 roku.

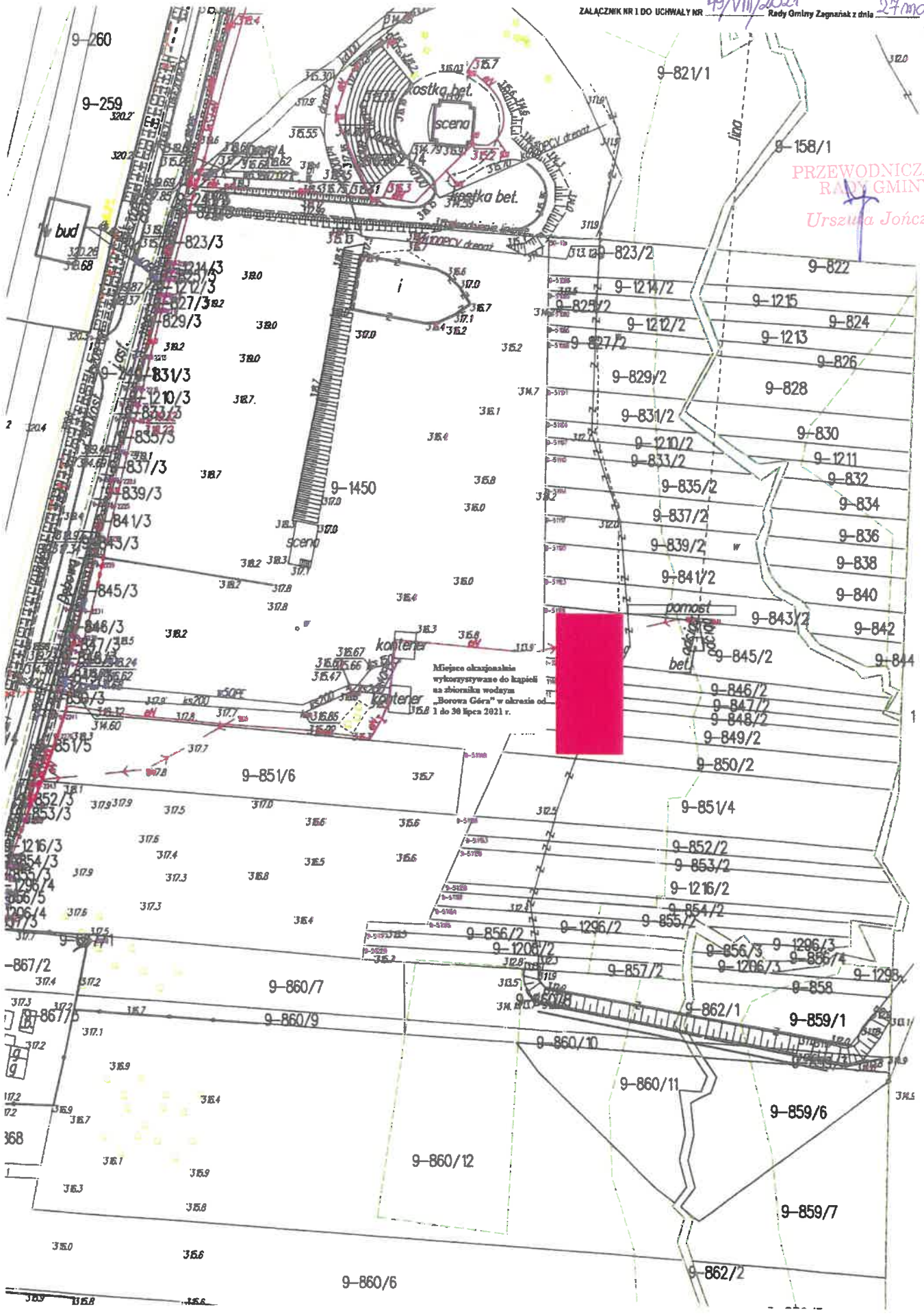
W dniu 12.05.2021 r. tut. Urząd otrzymał od właściciela wód tj. Państwowego Gospodarstwa Wodnego Wody Polskie Regionalnego Zarządu Gospodarki Wodnej w Krakowie zgodę na utworzenie przedmiotowych miejsc.

W dniu 29.04.2021 r. tut. Urząd zwrócił się do właścicieli gruntów przylegających do planowanego miejsca okazjonalnie wykorzystywanego do kąpieli w msc. Borowa Góra i Umer o wyrażenie zgody na utworzenie ww. miejsc. Pisma zostały podjęte w dniu 30.04.2021r. i żaden z właścicieli nie wniósł zastrzeżeń i zgodnie z informacją zawartą w ww. pismach zostało potraktowane jako wyrażenie zgody na utworzenie ww. miejsc.

Zgodnie z art. 39 ust. 7 ww. ustawy projekt uchwały wraz z dokumentami, czyli wnioskami organizatorów, o których mowa w § 1 ust. 1 pkt 1 – 4 niniejszej uchwały został przekazany do zaopiniowania niżej wymienionym instytucjom:

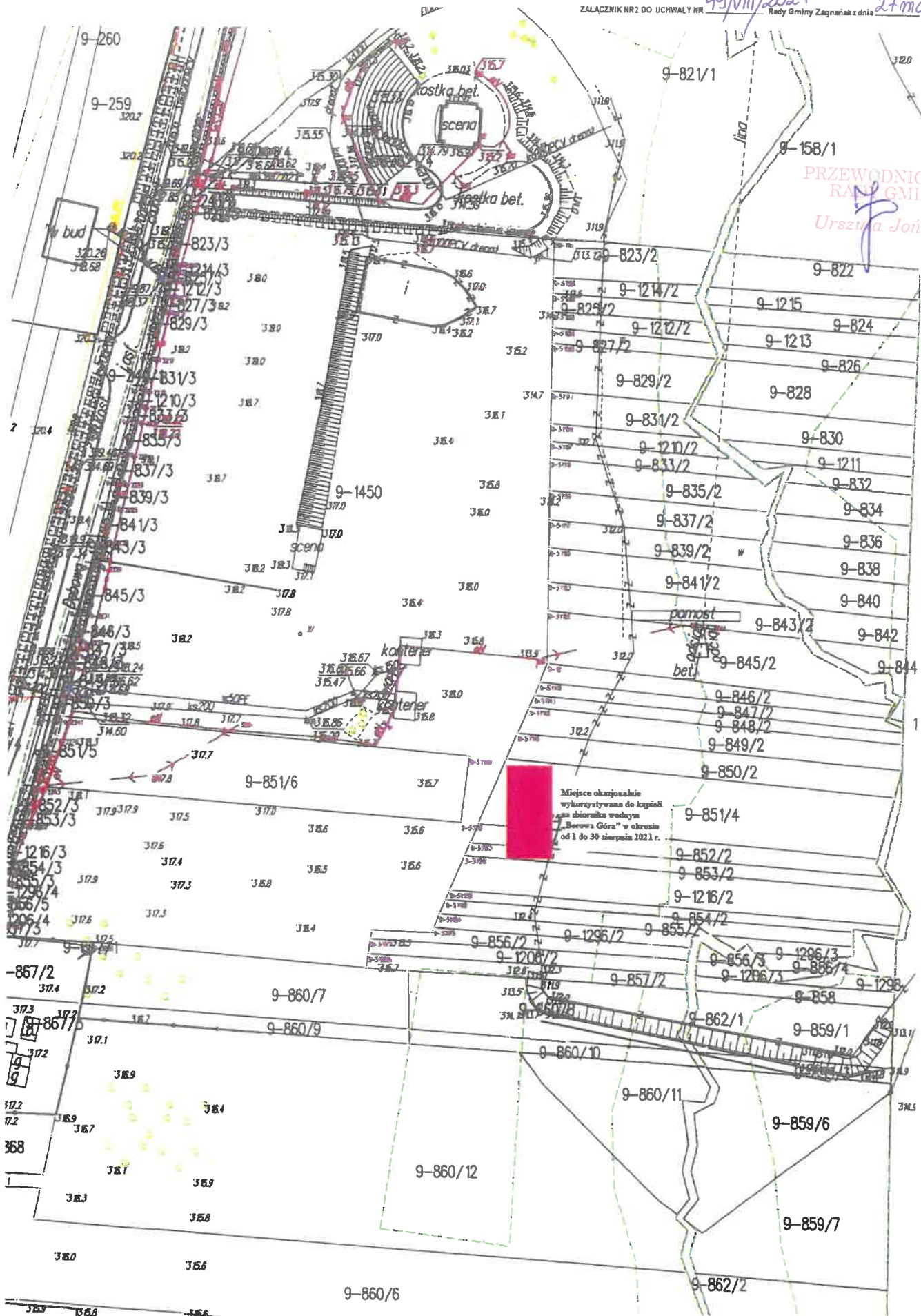
1. Państwowe Gospodarstwo Wodne Wody Polskie Regionalny Zarząd Gospodarki Wodnej w Krakowie.
2. Regionalny Wydział Monitoringu Środowiska w Kielcach, Departament Monitoringu Środowiska Głównego Inspektoratu Ochrony Środowiska.
3. Państwowy Powiatowy Inspektor Sanitarny w Kielcach.

Projekt niniejszej uchwały został pozytywnie zaopiniowany przez ww. instytucje.

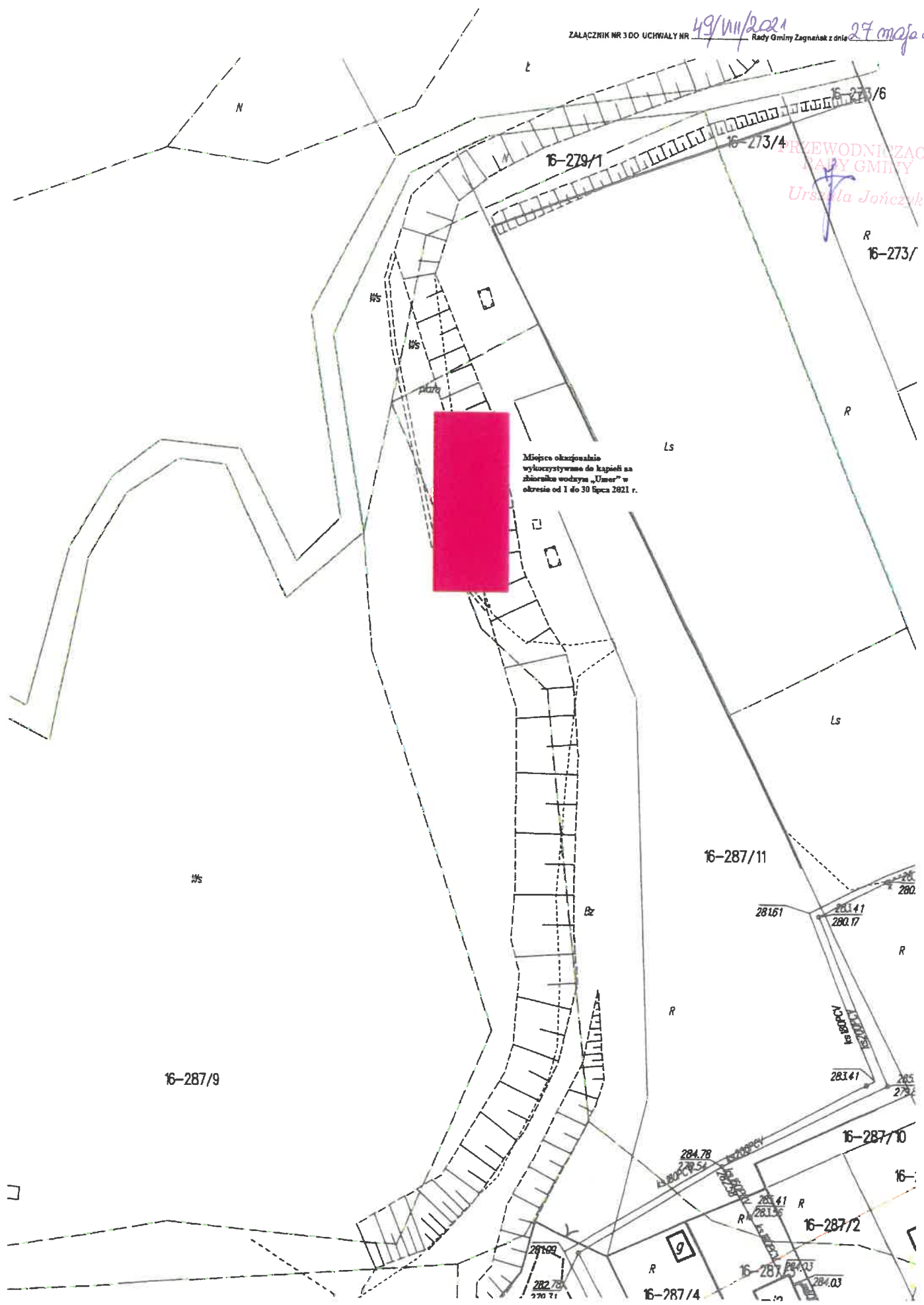


PRZEWODNICZĄCA  
RADY GMINY  
Urządza Jończyk





PRZEWODNICZĄC  
RADY GMINY  
Urszula Jończyk



PRZEWODNICZĄCA  
RADY GMINY  
Urząd Gminy  
Urząd Gminy  
Urząd Gminy

R  
16-273/

Miejsce okazjonalnie  
wykorzystywane do kąpieli na  
zbiorniku wodnym „Umer” w  
okresie od 1 do 30 lipca 2021 r.

16-287/9

16-287/11

16-287/10

16-287/2

16-287/4

9

284.03

282.78  
270.71

284.78  
278.54

281.61

283.41  
280.17

283.41

280.

285  
279.2

283.41  
281.56

16-287/1

16-287/2

16-287/3

16-287/4

16-287/5

16-287/6

16-287/7

16-287/8

16-287/9

16-287/10

16-287/11

16-287/12

16-287/13

16-287/14

16-287/15

16-287/16

16-287/17

16-287/18

16-287/19

16-287/20

16-287/21

16-287/22

16-287/23

16-287/24

16-287/25

16-287/26

16-287/27

16-287/28

16-287/29

16-287/30

16-287/31

16-287/32

16-287/33

16-287/34

16-287/35

16-287/36

16-287/37

16-287/38

16-287/39

16-287/40

16-287/41

16-287/42

16-287/43

16-287/44

16-287/45

16-287/46

16-287/47

16-287/48

16-287/49

16-287/50

16-287/51

16-287/52

16-287/53

16-287/54

16-287/55

16-287/56

16-287/57

16-287/58

16-287/59

16-287/60

16-287/61

16-287/62

16-287/63

16-287/64

16-287/65

16-287/66

16-287/67

16-287/68

16-287/69

16-287/70

16-287/71

16-287/72

16-287/73

16-287/74

16-287/75

16-287/76

16-287/77

16-287/78

16-287/79

16-287/80

16-287/81

16-287/82

16-287/83

16-287/84

16-287/85

16-287/86

16-287/87

16-287/88

16-287/89

16-287/90

16-287/91

16-287/92

16-287/93

16-287/94

16-287/95

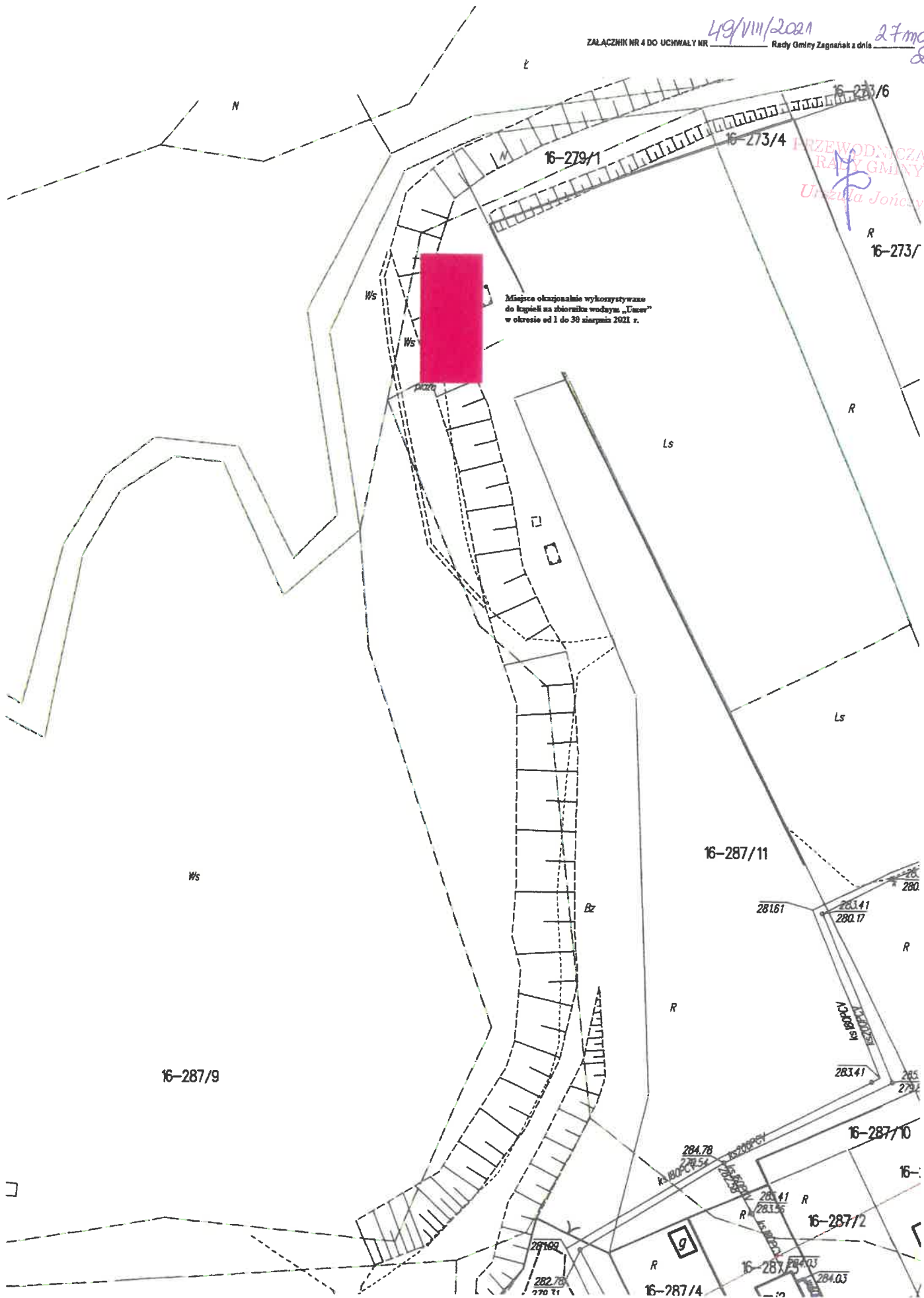
16-287/96

16-287/97

16-287/98

16-287/99

16-287/100



Miejsce okazjonalnie wykorzystywane do kąpieli na zbiorniku wodnym „Cucze” w okresie od 1 do 30 sierpnia 2021 r.

PRZEWODNICZĄC  
RADY GMINY  
Urszula Jończyk

R  
16-273/7

Ls

16-287/11

28161

28141  
280.17

R

R

16-287/10

16-

16-287/2

16-287/4

16-287/5

284.03

Ws

28160

282.78  
270.11

R

R

R

16-

R

R

R

N

Ł

Ls

R

280

280

285

279

K. BUDOWA

284.78

279.52

K. BUDOWA

282.52

K. BUDOWA

283.41

K. BUDOWA

283.41

K. BUDOWA

284.03

K. BUDOWA

284.03

K. BUDOWA

284.03

K. BUDOWA

284.03

K. BUDOWA

284.03

K. BUDOWA

284.03